TOPOGRAFINIS PLANAS M1:500

Topografavimo darbų teritorijos išsidėstymo schema

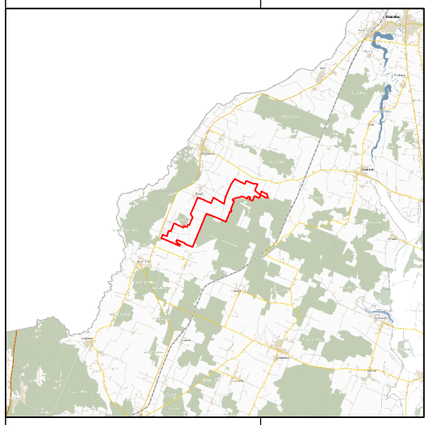

Š

Lapų išdėstymo schema

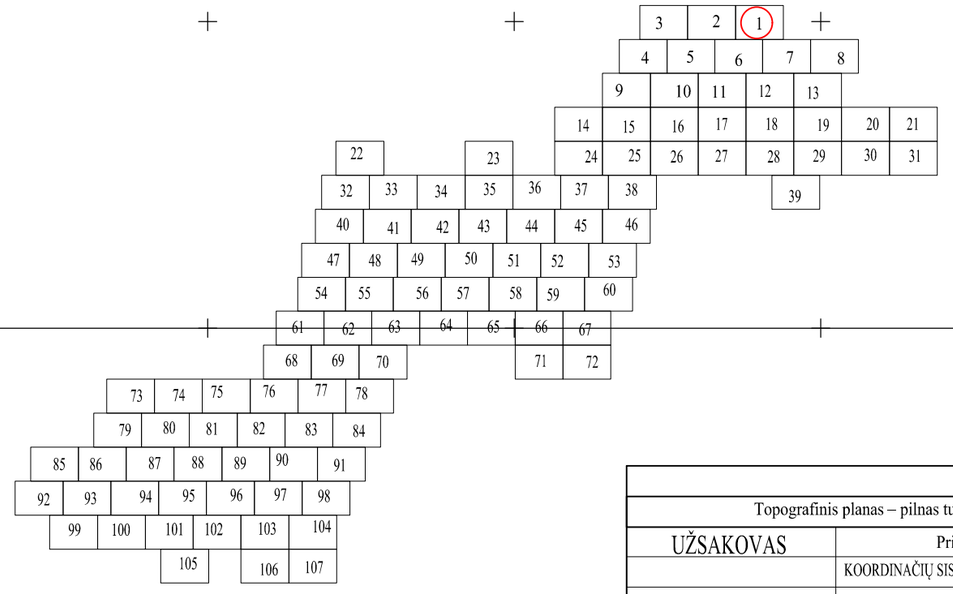

27/65-0005 27/65-0006
27/65-0025 27/65-0026

27/65-0006 27/65-0007
27/65-0026 27/65-0027

6229700
336350

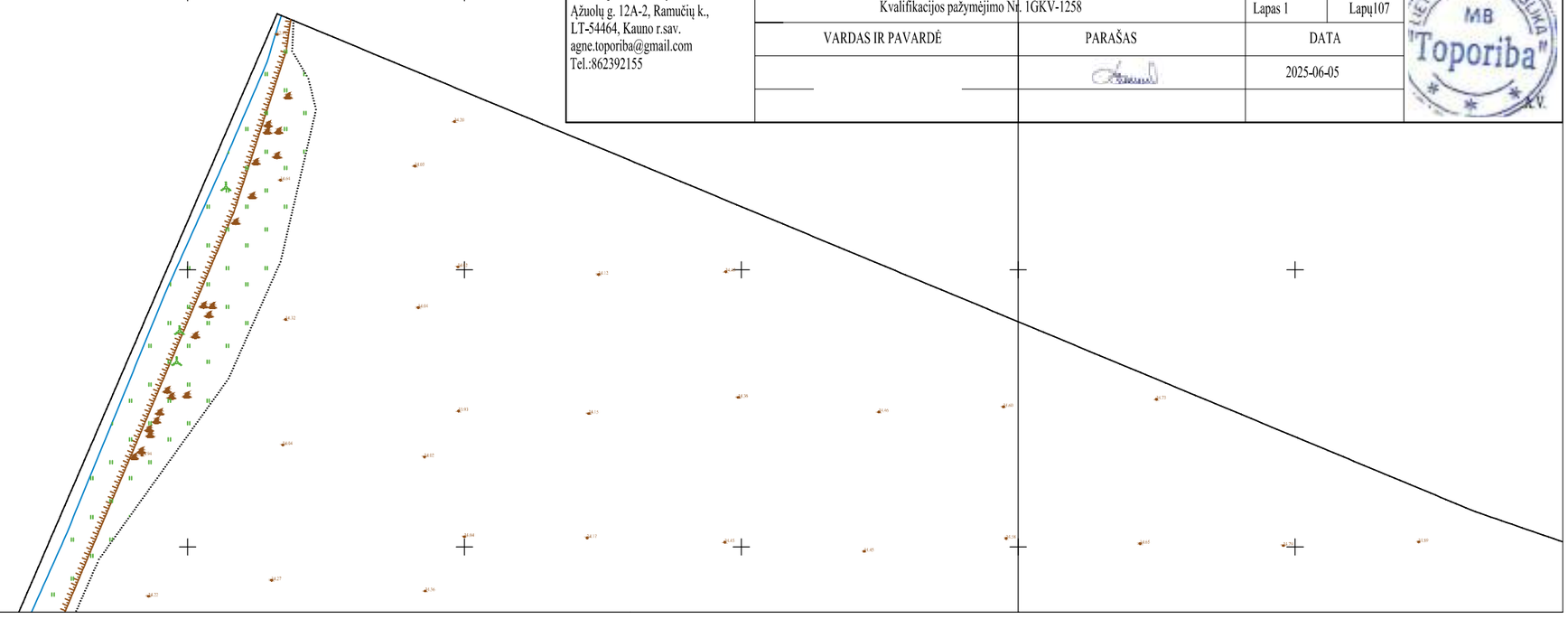

								Prašymo numeris:
Topografinis planas – pilnas turinys				TPS vartai - TIIS topografinių ir inžinerinių tinklų planų erdvinių duomenų derinimo sistema.				TIIIS1-20250619-041377
UŽSAKOVAS	Privatus asmuo			OBJEKTAS	Juodeikiai, Lenkimų sen., Skuodo r. sav.			
	KOORDINAČIŲ SISTEMA	AUKŠČIŲ SISTEMA	GEOIDO MODELIS	Pagrindinis objektų tikslumas, m				
MB "Toporiba" į.k.304733647 Ąžuolų g. 12A-2, Ramučių k., LT-54464, Kauno r.sav. agne.toporiba@gmail.com Tel.:862392155	LKS-94	LAS07	LIT20G	Horizontalus	0.05	Vertikalus	0.10	
	Kvalifikacijos pažymėjimo Nr. 1GKV-1258					Lapas 1	Lapų107	
	VARDAS IR PAVARDĖ		PARAŠAS			DATA		
						2025-06-05		

LIETUVOS RESPUBLIKA MB "Toporiba" K.V.

TOPOGRAFINIS PLANAS M1:500

Š

27/65-0004 27/65-0005
27/65-0024 27/65-0025

Lapų išdėstymo schema

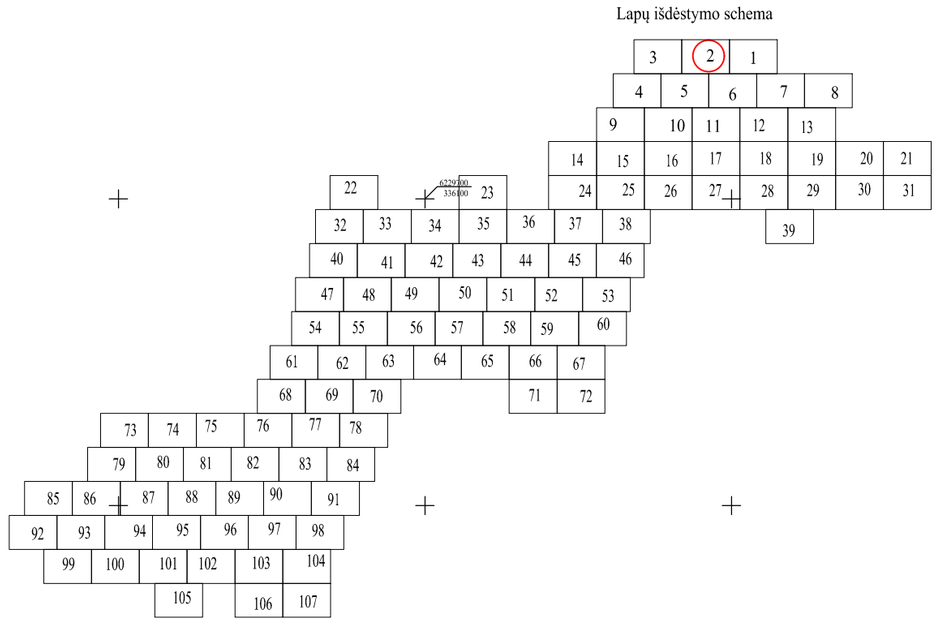

TIIIS1-20250619-041377

Juodeikiai, Lenkimų sen., Skuodo r. sav.

TOPOGRAFINIS PLANAS M1:500

Š

6229800
335700

27/65-0002 27/65-0003
27/65-0022 27/65-0023

27/65-0003 27/65-0004
27/65-0023 27/65-0024

Lapų išdėstymo schema

| | | |

TOPOGRAFINIS PLANAS M1:500

6229550
333350

27/65-0022 27/65-0023

27/65-0042 27/65-0043

Š

Lapų išdėstymo schema

						3	2	1											
						4	5	6	7	8									
						9	10	11	12	13									
					14	15	16	17	18	19	20	21							
				22			23			24	25	26	27	28	29	30	31		
			32	33	34	35	36	37	38						39				
		40		41	42	43	44	45	46										
	47	48	49	50	51	52	53												
	54	55	56	57	58	59	60												
	61	62	63	64	65	66	67												
	68	69	70			71	72												
	73	74	75	76	77	78													
	79	80	81	82	83	84													
	85	86	87	88	89	90	91												
	92	93	94	95	96	97	98												
	99	100	101	102	103	104													
			105		106	107													

TIISI 20250619-041377

Juodeikiai, Lėnimų vnk., Skuodo r. sav.

TOPOGRAFINIS PLANAS M1:500

Š

6220550
335900

27/65-0023
27/65-0024
27/65-0024
27/65-0025
27/65-0043
27/65-0044
27/65-0044
27/65-0045

Lapų išdėstymo schema

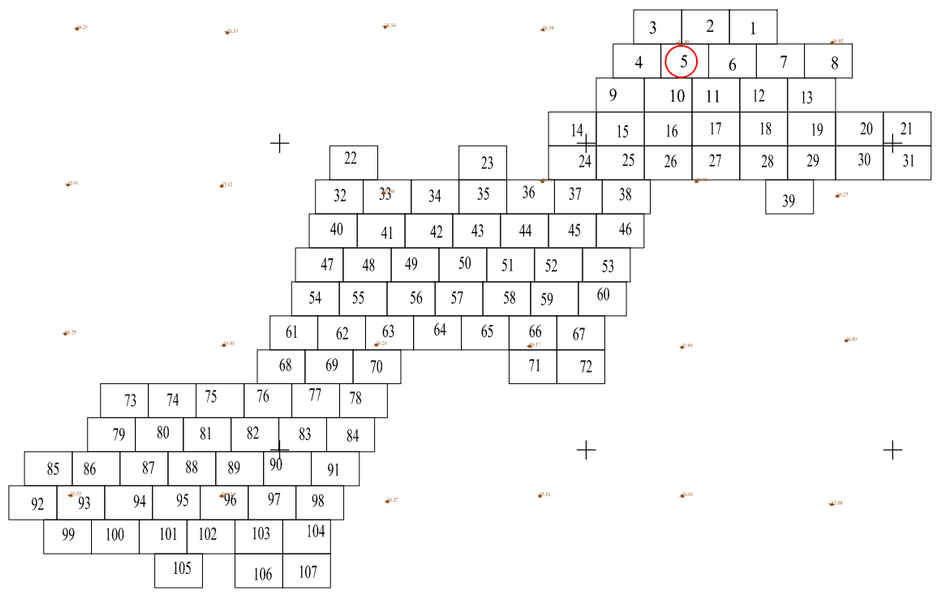

TIIS1-20250619-041377

Juodeikiai, Lenkimų sen., Skuodo r. sav.

TOPOGRAFINIS PLANAS M1:500

6229550
336200

27/65-0025 27/65-0026
27/65-0045 27/65-0046

Š

Lapų išdėstymo schema

		3	2	1				
		4	5	6	7	8		
		9	10	11	12	13		
	14	15	16	17	18	19	20	21
22		23	24	25	26	27	28	29	30	31
	32	33	34	35	36	37	38	39
	40	41	42	43	44	45	46	
	47	48	49	50	51	52	53	
	54	55	56	57	58	59	60	
	61	62	63	64	65	66	67	
	68	69	70			71	72	
73	74	75	76	77	78			
79	80	81	82	83	84			
85	86	87	88	89	90	91		
92	93	94	95	96	97	98		
99	100	101	102	103	104			
		105		106	107			

TIIIS1-20250619-041377

Juodeikiai, Lenkimų sen., Skuodo r. sav.

TOPOGRAFINIS PLANAS M1:500

Š

6220550
336600

27/65-0026
27/65-0046
27/65-0027
27/65-0047
27/65-0027
27/65-0047
27/65-0028
27/65-0048

Lapų išdėstymo schema

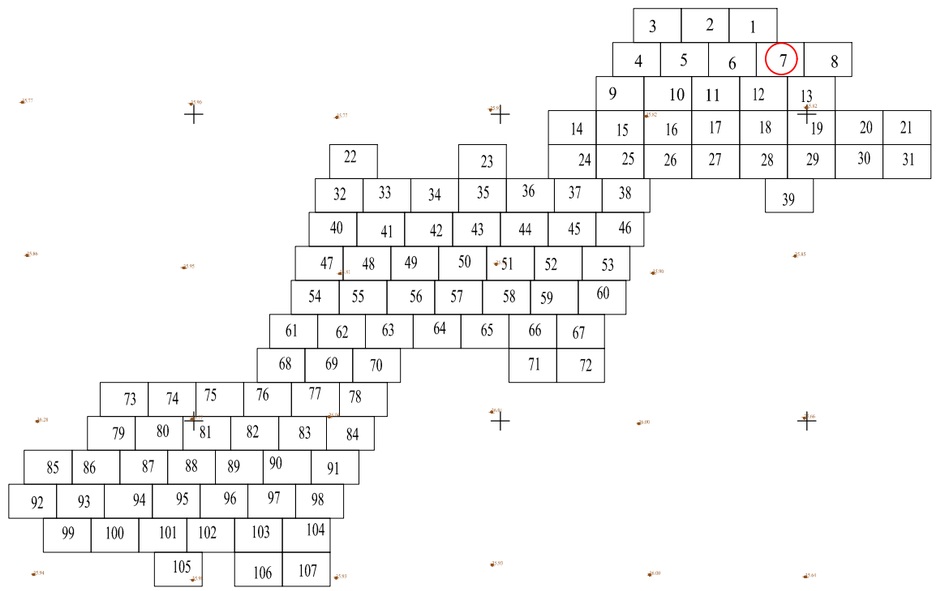

TIIIS1-20250619-041377

Juodeikiai, Lenkimų sen., Skuodo r. sav.

TOPOGRAFINIS PLANAS M1:500

Š

6229550
336950

27/65-0028 27/65-0029
27/65-0048 27/65-0049

Lapų išdėstymo schema

			3	2	1				
			4	5	6	7	8		
			9	10	11	12	13		
		14	15	16	17	18	19	20	21
		22				23	24	25	26	27	28	29	30	31
		32	33	34	35	36	37	38	39
		40	41	42	43	44	45	46	
		47	48	49	50	51	52	53	
		54	55	56	57	58	59	60	
		61	62	63	64	65	66	67	
		68	69	70			71	72	
	73	74	75	76	77	78			
	79	80	81	82	83	84			
85	86	87	88	89	90	91			
92	93	94	95	96	97	98			
99	100	101	102	103	104				
		105		106	107				

TIIIS1-20250619-041377

Juodeikiai, Lenkimų sen., Skuodo r. sav.

TOPOGRAFINIS PLANAS M1:500

Š

27/65-0041 27/65-0042
27/65-0061 27/65-0062

27/65-0042 27/65-0043
27/65-0062 27/65-0063

Lapų išdėstymo schema

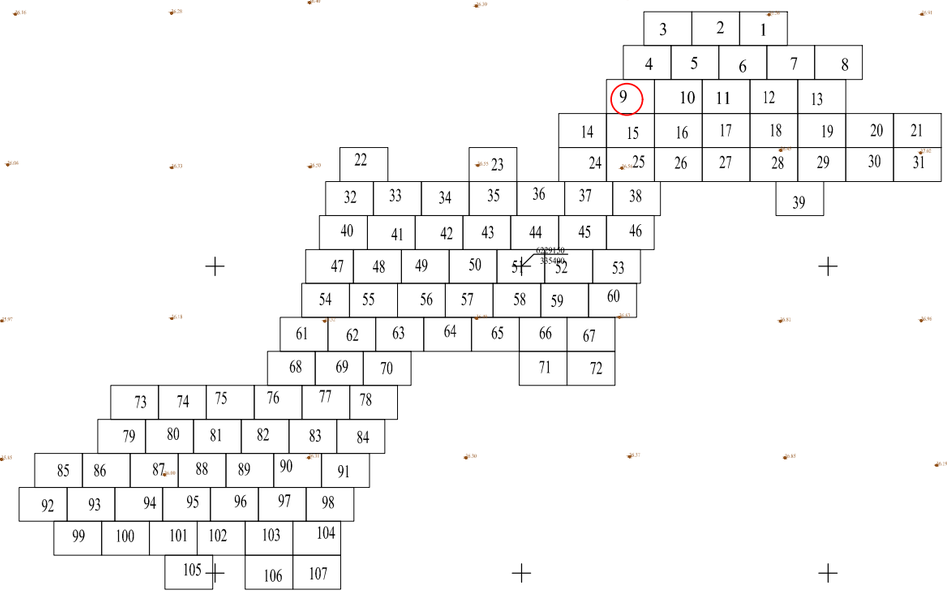

TIIS1-20250619-041377

Juodeikiai, Lenkimų sen., Skuodo r. sav.

TOPOGRAFINIS PLANAS M1:500

Š

27/65-0044
27/65-0063

Lapų išdėstymo schema

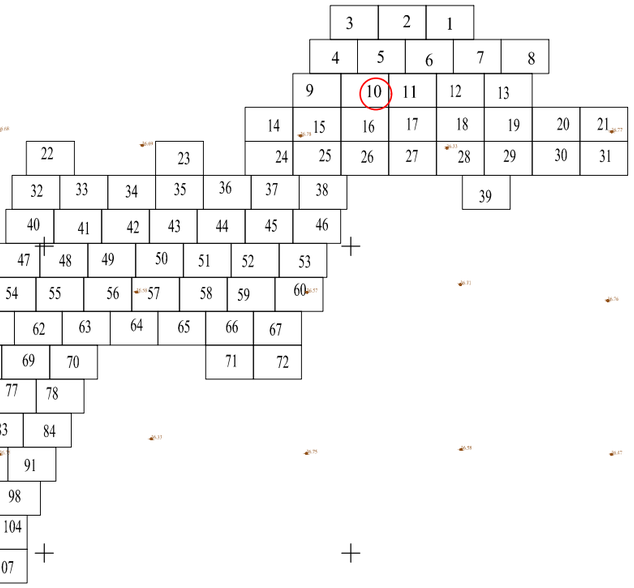

6229100
335850

TIIIS1-20250619-041377

Juodeikiai, Lenkimų sen., Skuodo r. sav.

TOPOGRAFINIS PLANAS M1:500

Š

27/65-0044 27/65-0045 27/65-0045 27/65-0046

27/65-0064 27/65-0065 27/65-0065 27/65-0066

Lapų išdėstymo schema

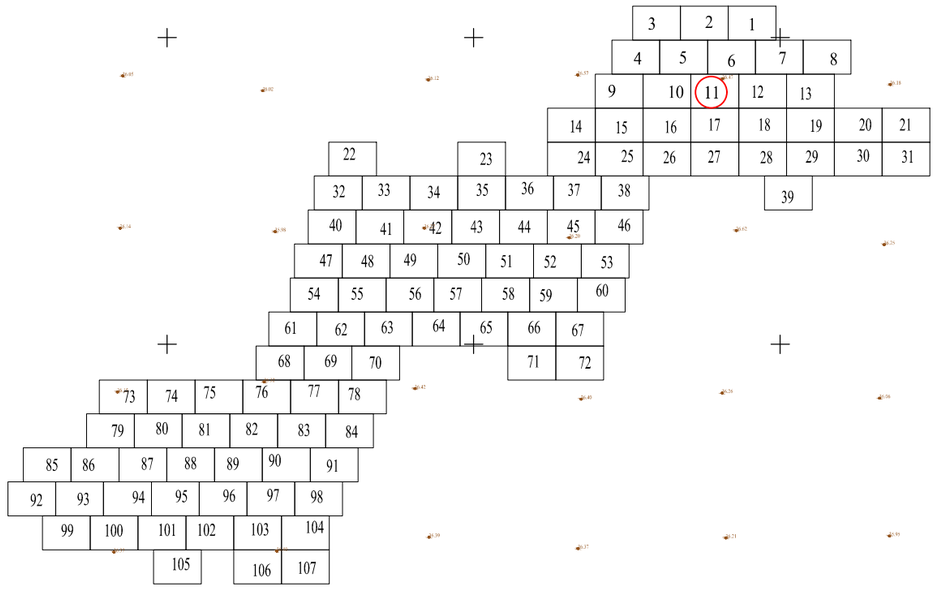

TIIIST-20250619-041377

Juodeikiai, Lenkimų sen., Skuodo r. sav.

TOPOGRAFINIS PLANAS M1:500

27/65-0046 27/65-0047
27/65-0066 27/65-0067

6229050
336350

Lapų išdėstymo schema

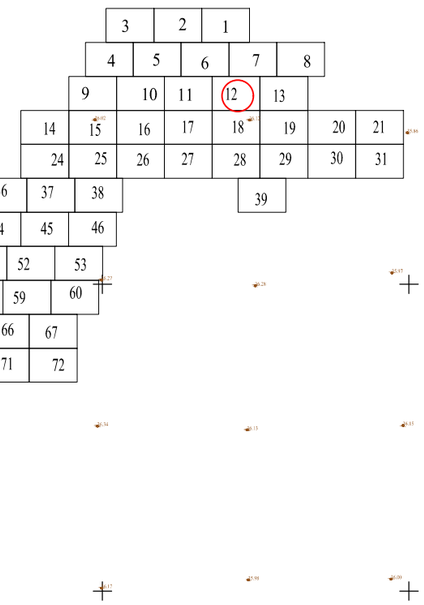

TIIIS1-20250619-041377

Juodeikiai, Lenkimų sen., Skuodo r. sav.

TOPOGRAFINIS PLANAS M1:500

27/65-0047 27/65-0048
27/65-0067 27/65-0068
27/65-0048 27/65-0049
27/65-0068 27/65-0069

Lapų išdėstymo schema

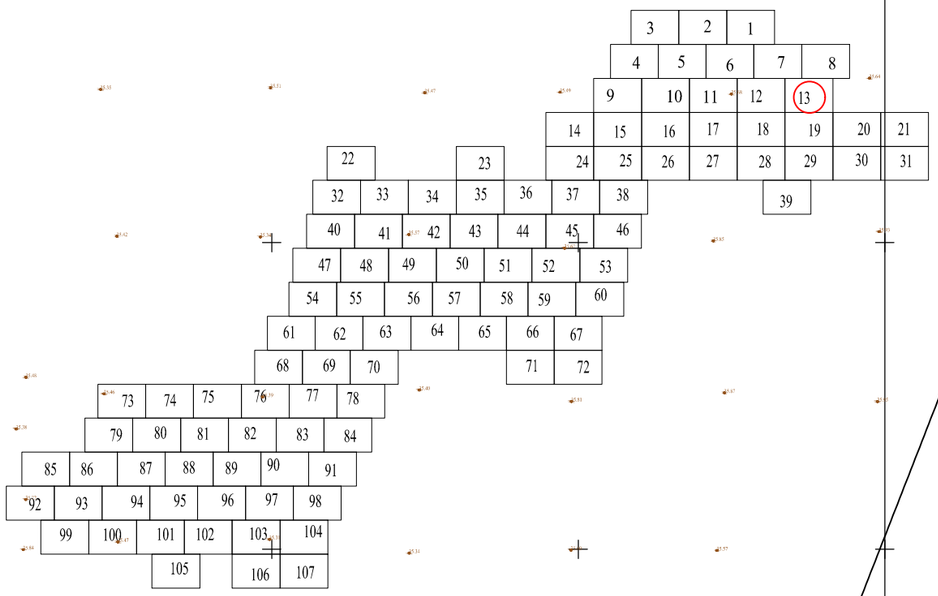

6279150
337050

TIIIS1-20250619-041377

Juodeikiai, Lenkimų sen., Skuodo r. sav.

TOPOGRAFINIS PLANAS M1:500

Š

26/65-0079 26/65-0080
26/65-0099 26/65-0100

26/65-0080 27/65-0061
26/65-0100 27/65-0081

6278950
334800

Lapų išdėstymo schema

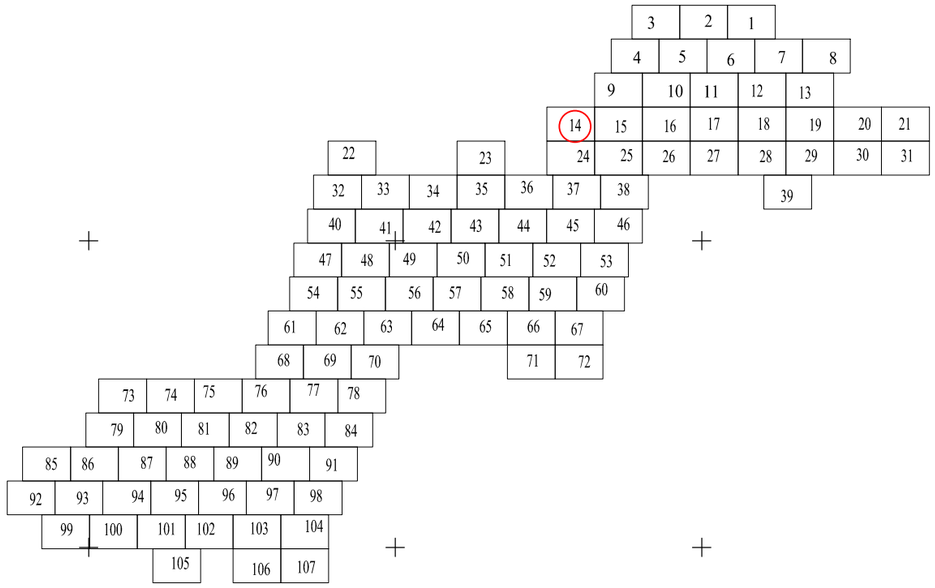

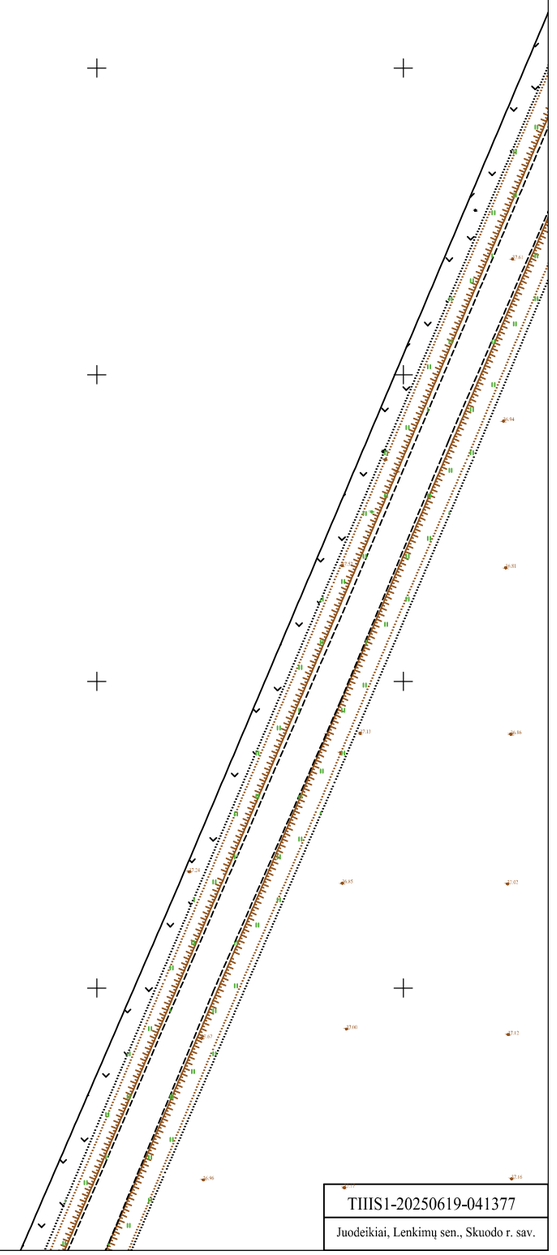

TIIIS1-20250619-041377

Juodeikiai, Lenkimų sen., Skuodo r. sav.

TOPOGRAFINIS PLANAS M1:500

Š

27/65-0061 27/65-0062
27/65-0081 27/65-0082

27/65-0062 27/65-0063
27/65-0082 27/65-0083

6728950
335350

Lapų išdėstymo schema

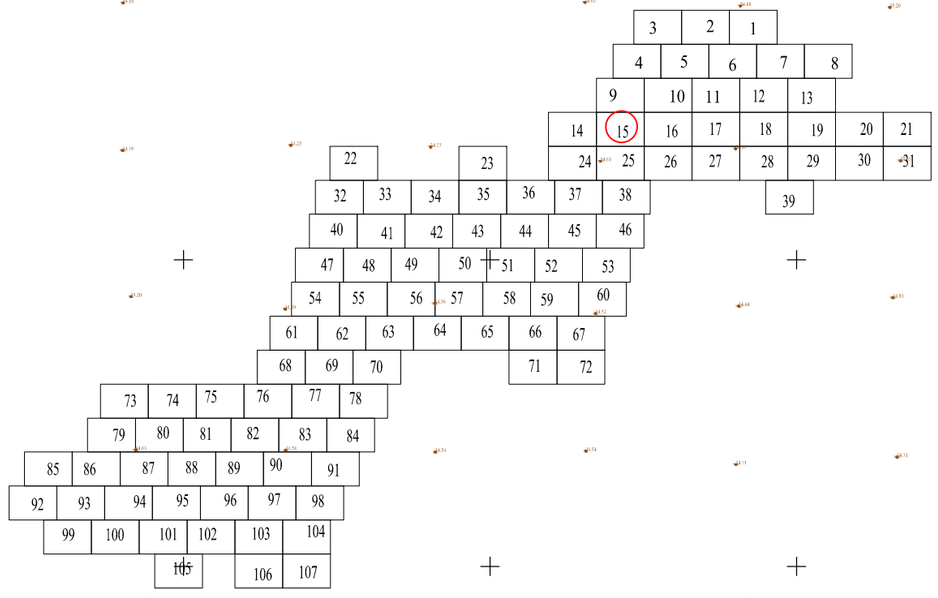

TIIIS1-20250619-041377

Juodeikiai, Lenkimų sen., Skuodo r. sav.

TOPOGRAFINIS PLANAS M1:500

27/65-0063 27/65-0064
27/65-0083 27/65-0084

Š

Lapų išdėstymo schema

6228950
335850

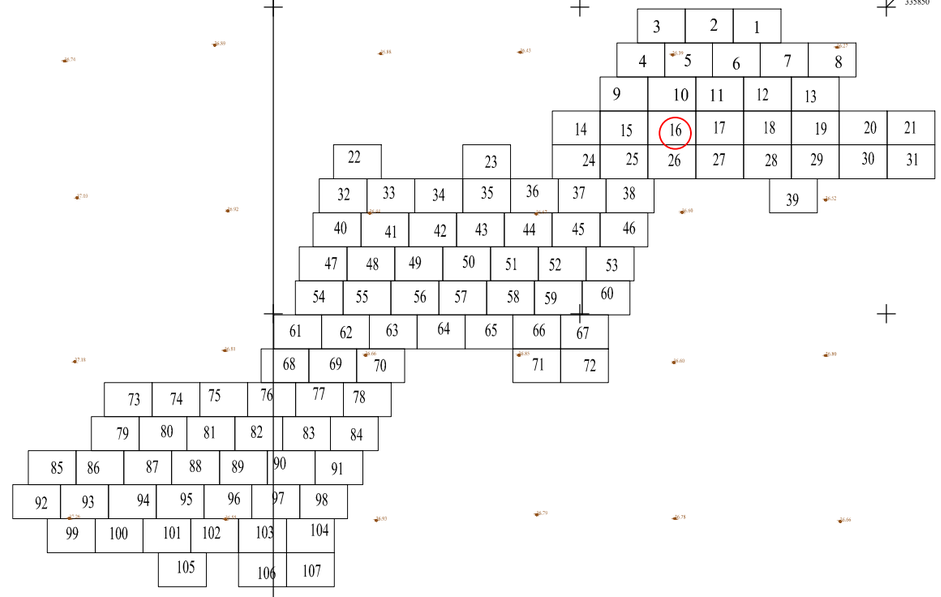

TIIIS1-20250619-041377

Juodeikiai, Lenkimų sen., Skuodo r. sav.

TOPOGRAFINIS PLANAS M1:500

27/65-0064 27/65-0065
27/65-0084 27/65-0085

27/65-0065 27/65-0066
27/65-0085 27/65-0086

Š

6228950
336200

Lapų išdėstymo schema

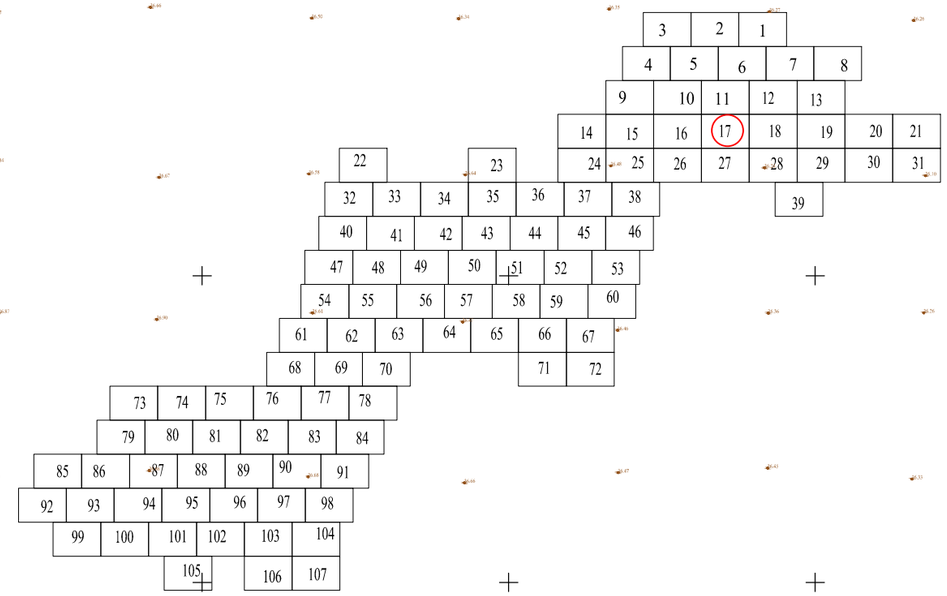

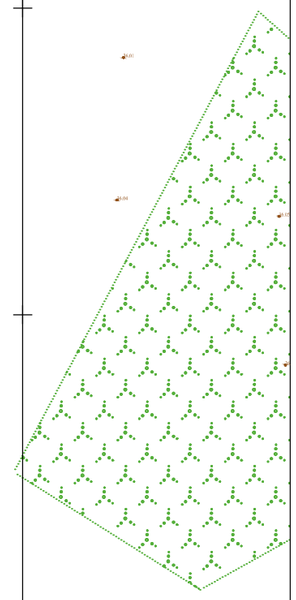

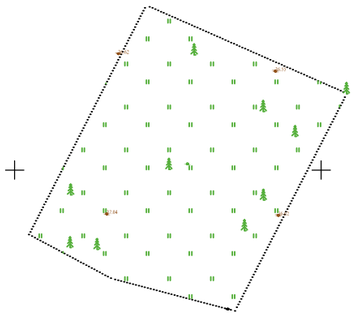

TIIIS Ī-20250619-041377

Juodeikiai, Lenkimų sen., Skuodo r. sav.

TOPOGRAFINIS PLANAS M1:500

Š

27/65-0066 27/65-0067
27/65-0086 27/65-0087

6278950
336650

Lapų išdėstymo schema

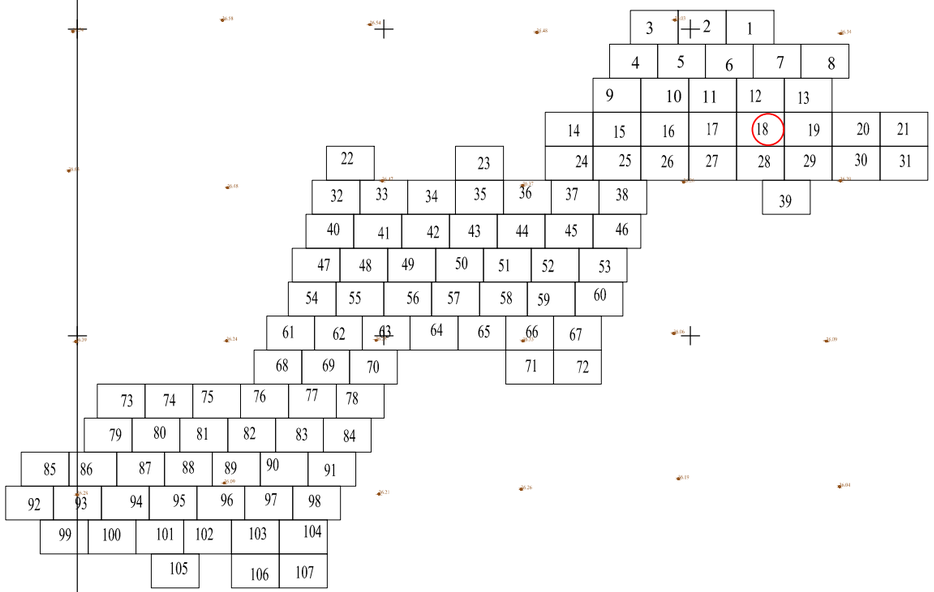

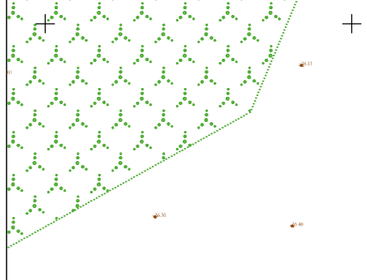

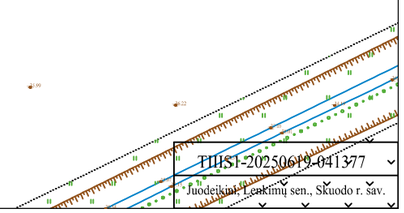

TIIS1-20250619-041377

Juodeikiai I, Lekimų sen., Skuodo r. sav.

TOPOGRAFINIS PLANAS M1:500

Š

27/65-0067 27/65-0068
27/65-0087 27/65-0088

27/65-0088 27/65-0089

6238950
336950

Lapų išdėstymo schema

					3	2	1							
					4	5	6	7	8					
					9	10	11	12	13					
					14	15	16	17	18	19	20	21		
					24	25	26	27	28	29	30	31		
				22										
				32	33	34	35	36	37	38		39		
				40	41	42	43	44	45	46				
				47	48	49	50	51	52	53				
				54	55	56	57	58	59	60				
				61	62	63	64	65	66	67				
				68	69	70			71	72				
			73	74	75	76	77	78						
			79	80	81	82	83	84						
		85	86	87	88	89	90	91						
	92	93	94	95	96	97	98							
	99	100	101	102	103	104								
			105		106	107								

TIIS-1-20250619-041377

Juodeikiai, Lenkimų sen., Skuodo r. sav.

Š

27/65-0069 27/65-0070
27/65-0089 27/65-0090

Lapų išdėstymo schema

6228950
337550

| | | |

TOPOGRAFINIS PLANAS M1:500

Š

27/65-0070 | 27/65-0071
27/65-0090 | 27/65-0091

27/65-0071 | 27/65-0072
27/65-0091 | 27/65-0092

6228950
337800

Lapų išdėstymo schema

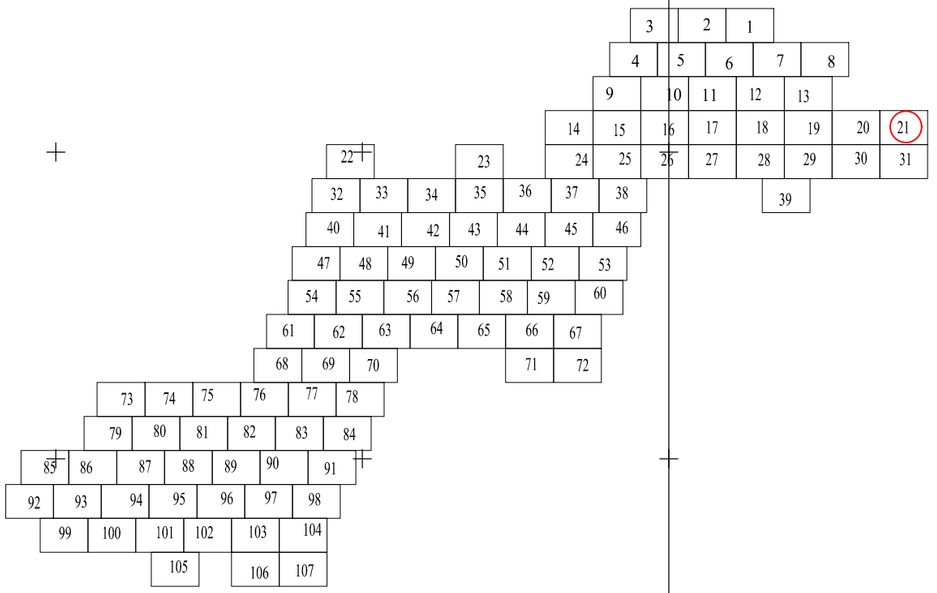

TIIIS1-20250619-041377

Juodeikiai, Lenkimų sen., Skuodo r. sav.

26/65-0092 | 26/65-0093 | 26/65-0093 | 26/65-0094
26/65-0112 | 26/65-0113 | 26/65-0113 | 26/65-0114

TOPOGRAFINIS PLANAS M1:500

Š

6228700
333300

Lapų išdėstymo schema

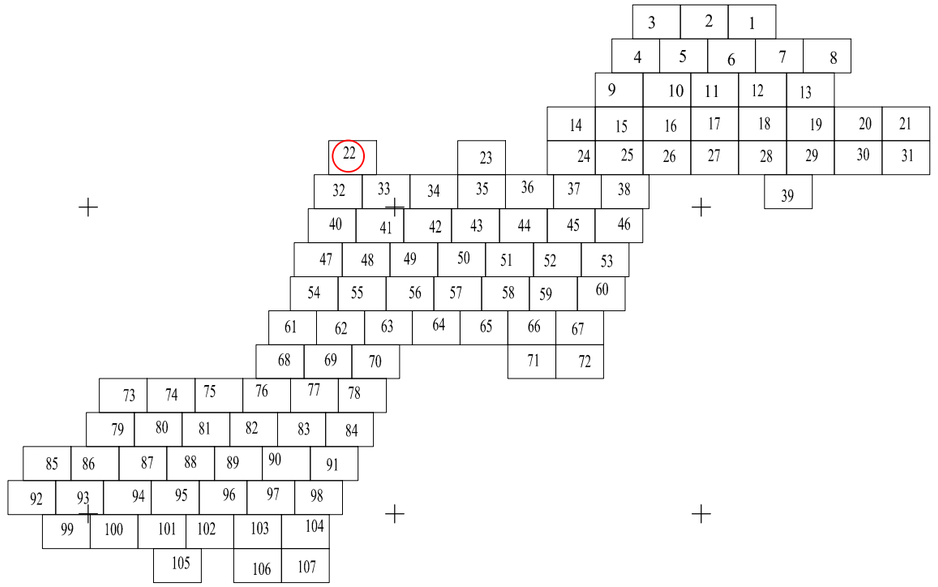

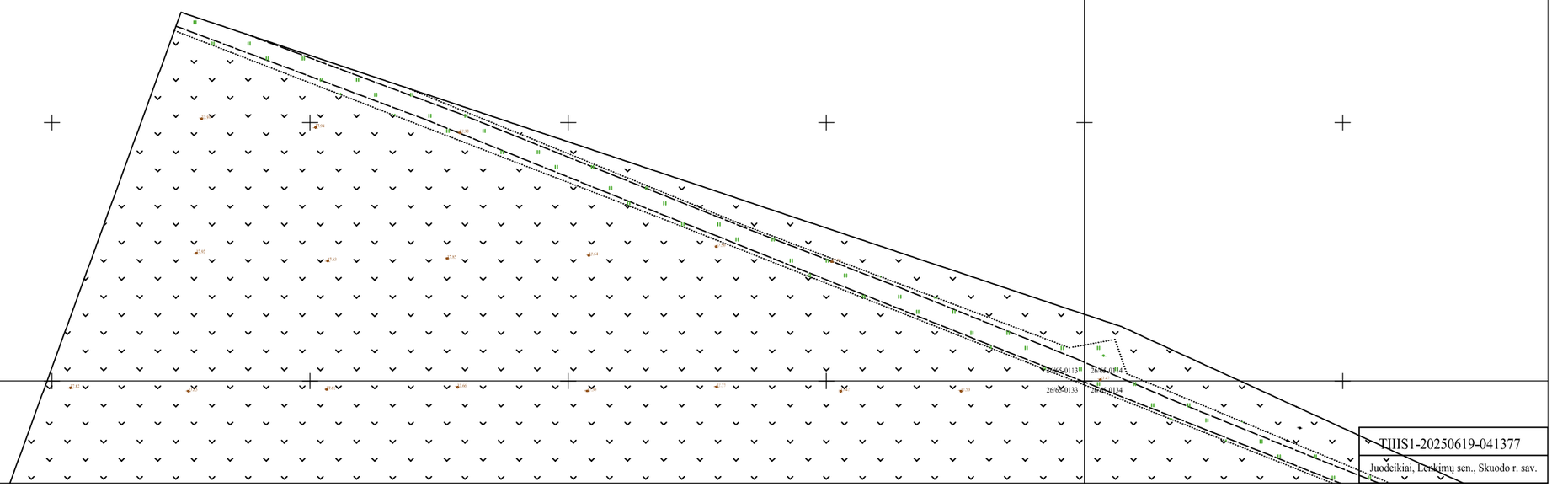

26/65-0112 | 26/65-0113 | 26/65-0113 | 26/65-0114
26/65-0132 | 26/65-0133 | 26/65-0133 | 26/65-0134

TIIIS1-20250619-041377

Juodeikiai, Lenkimų sen., Skuodo r. sav.

TOPOGRAFINIS PLANAS M1:500

26/65-0097 | 26/65-0098
26/65-0117 | 26/65-0118

Š

6228700
334350

Lapų išdėstymo schema

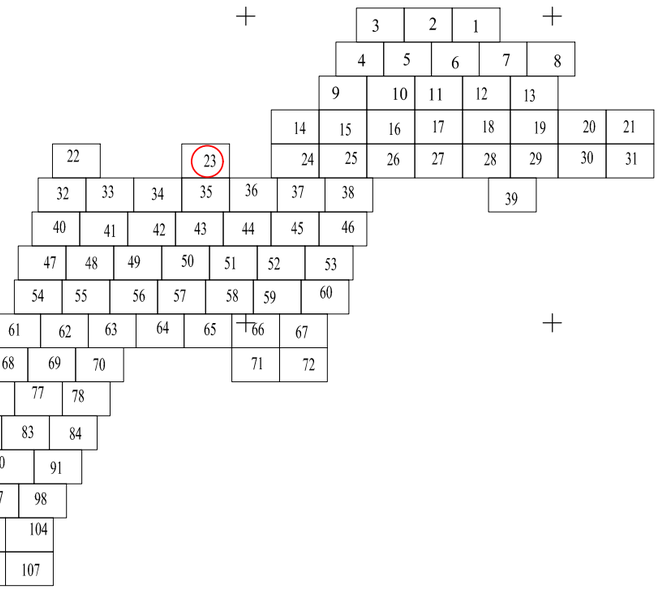

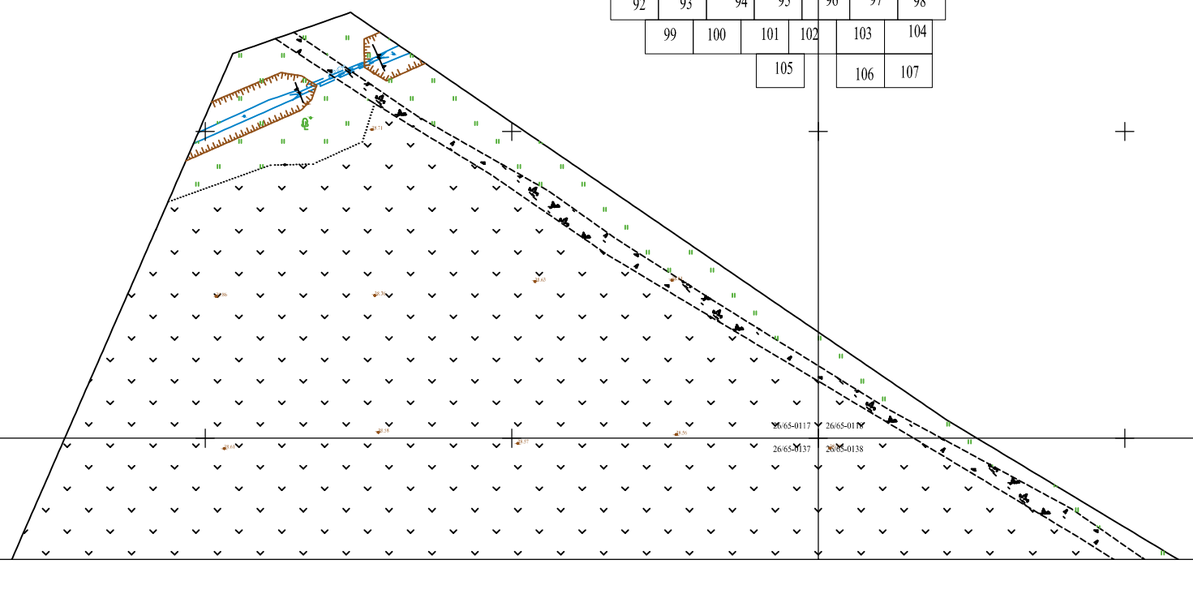

26/65-0117 | 26/65-0118
26/65-0137 | 26/65-0138

TIIIS1-20250619-041377

Juodeikiai, Lenkimų sen., Skuodo r. sav.

26/65-0099 | 26/65-0100
26/65-0119 | 26/65-0120

TOPOGRAFINIS PLANAS M1:500

Lapų išdėstymo schema

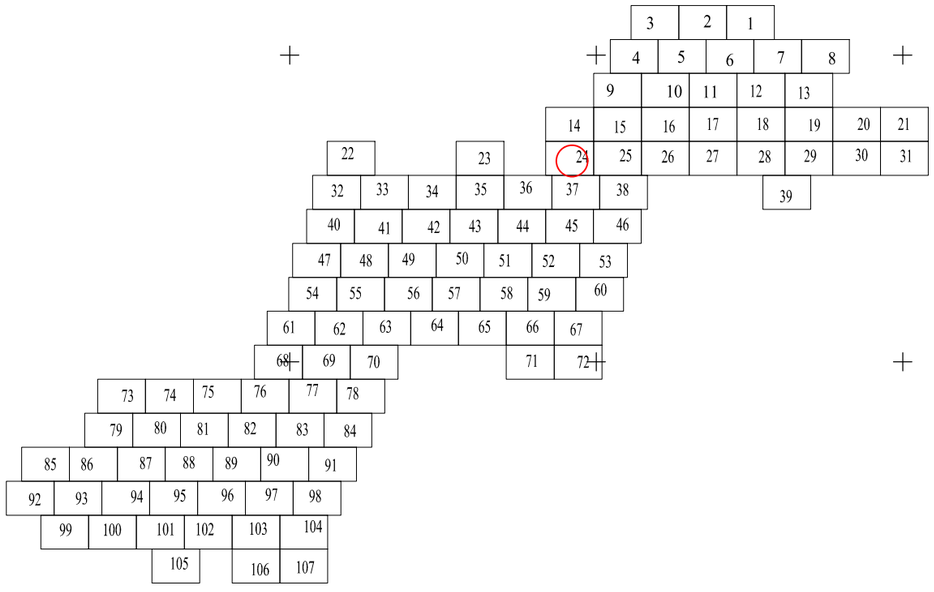

26/65-0100 | 27/65-0081
26/65-0120 | 27/65-0101

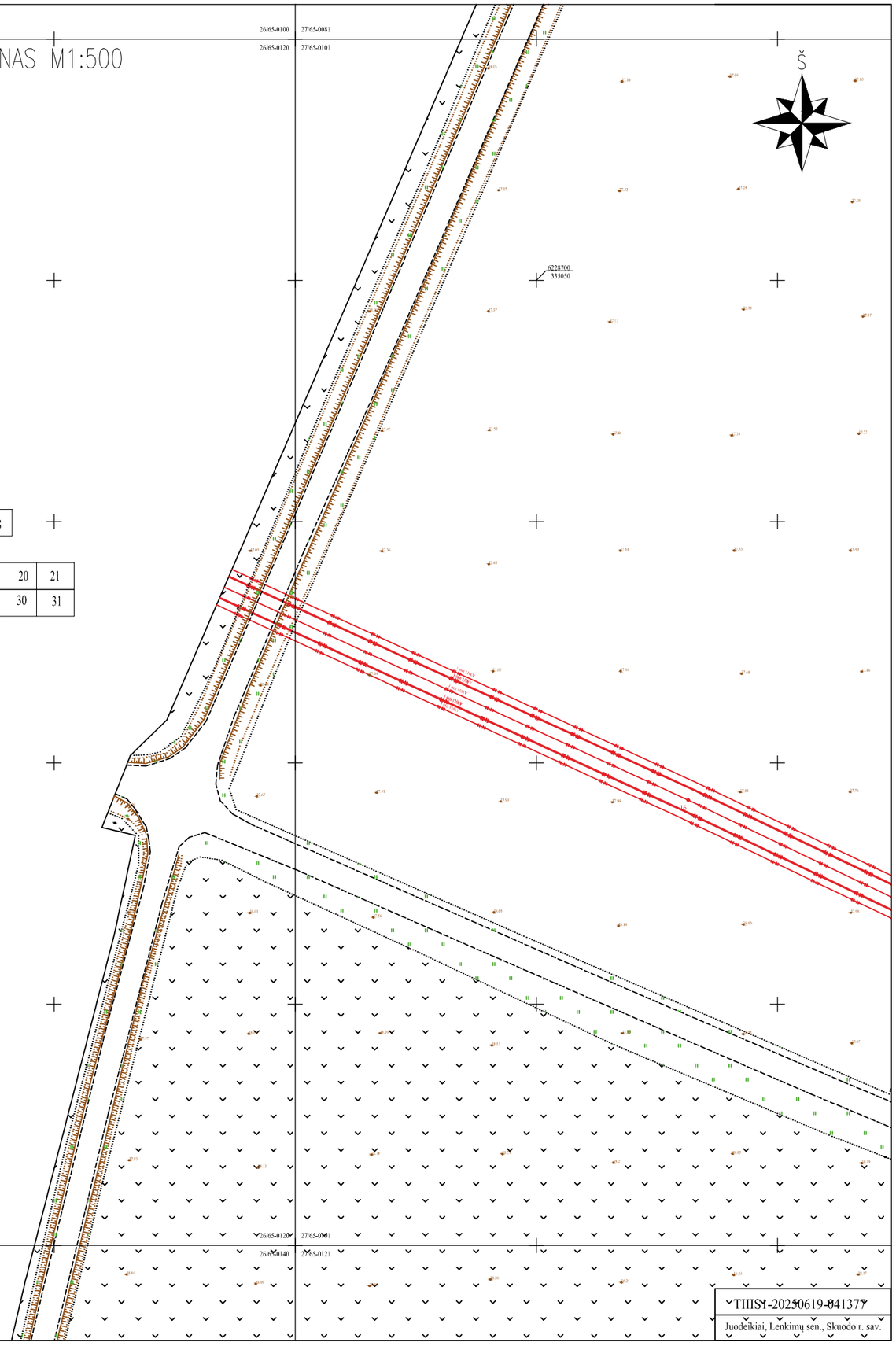

26/65-0119 | 26/65-0120
26/65-0139 | 26/65-0140

26/65-0120 | 27/65-0081
26/65-0140 | 27/65-0121

TIIS-1-20250619-041377

Juodeikiai, Lenkimų sen., Skuodo r. sav.

TOPOGRAFINIS PLANAS M1:500

S

Lapų išdėstymo schema

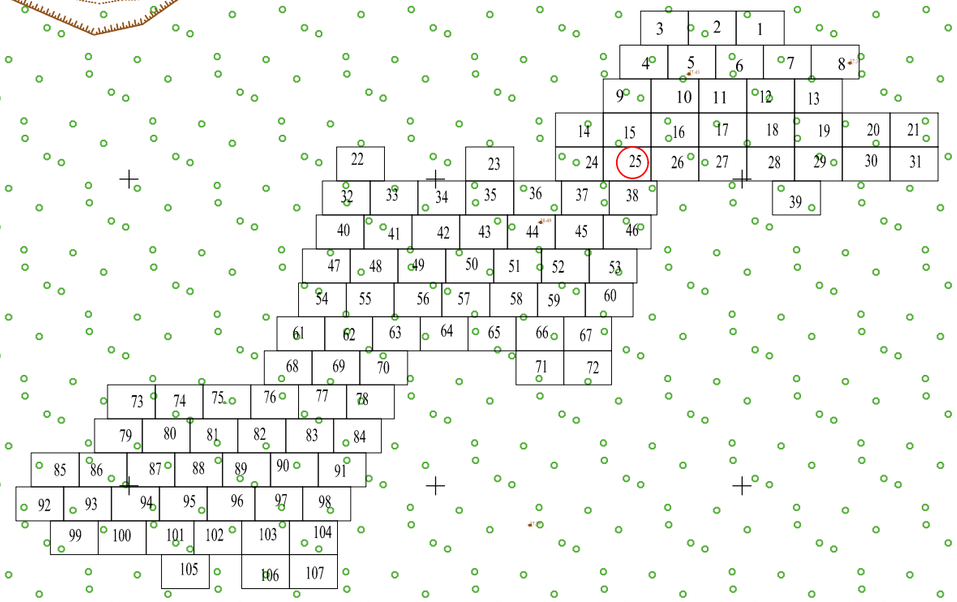

TIIS1-20250619-04137

Juodeikiai, Lenkimų sen., Skuodo r. sav.

TOPOGRAFINIS PLANAS M1:500

27/65-0083 | 27/65-0084
27/65-0103 | 27/65-0104

Š

6228700
335850

Lapų išdėstymo schema

| | | |

TOPOGRAFINIS PLANAS M1:500

27/65-0084 | 27/65-0085 | 27/65-0085 | 27/65-0086
27/65-0104 | 27/65-0105 | 27/65-0105 | 27/65-0106

Š

6228'00
336200

Lapų išdėstymo schema

| | | |

TOPOGRAFINIS PLANAS M1:500

27/65-0086 27/65-0087
27/65-0106 27/65-0107

S

6272700
336650

Lapų išdėstymo schema

			3	2	1				
			4	5	6	7	8		
			9	10	11	12	13		
			14	15	16	17	18	19	20	21
22		23		24	25	26	27	28	29	30	31
								39			
32	33	34	35	36	37	38					
40	41	42	43	44	45	46					
47	48	49	50	51	52	53					
54	55	56	57	58	59	60					
61	62	63	64	65	66	67					
68	69	70			71	72					
73	74	75	76	77	78						
79	80	81	82	83	84						
85	86	87	88	89	90	91					
92	93	94	95	96	97	98					
99	100	101	102	103	104						
	105			106	107						

27/65-0126 27/65-0127

TIIS-20250619-041377

Juodeikiai, Lenkimų sen., Skuodo r. sav.

TOPOGRAFINIS PLANAS M1:500

Š

6228700
33·7050

27/65-0087 27/65-0088 27/65-0088 27/65-0089
27/65-0107 27/65-0108 27/65-0108 27/65-0109

Lapų išdėstymo schema

			3	2	1				
			4	5	6	7	8		
			9	10	11	12	13		
		14	15	16	17	18	19	20	21
		22		23	24	25	26	27	28	29	30	31
			32	33	34	35	36	37	38	39		
			40	41	42	43	44	45	46			
			47	48	49	50	51	52	53			
			54	55	56	57	58	59	60			
			61	62	63	64	65	66	67			
			68	69	70			71	72			
		73	74	75	76	77	78					
		79	80	81	82	83	84					
	85	86	87	88	89	90	91					
	92	93	94	95	96	97	98					
	99	100	101	102	103	104						
			105		106	107						

27/65-0107 27/65-0108 27/65-0108 27/65-0109
27/65-0127 27/65-0128 27/65-0128 27/65-0129

TIIIS1-20250619-041377

Juodeikiai, Lenkimų sen., Skuodo r. sav.

27/65-0089 | 27/65-0090

27/65-0109 | 27/65-0110

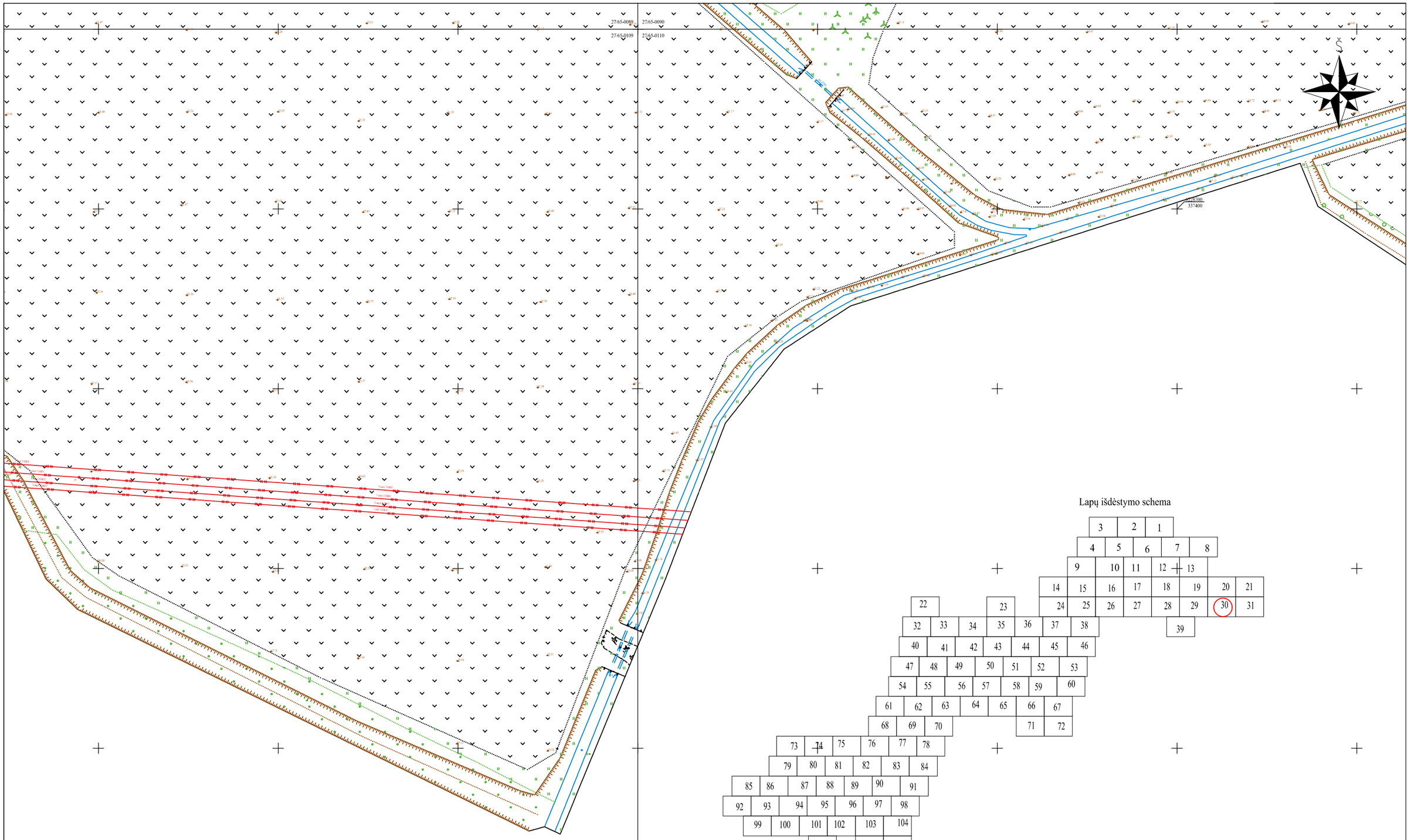

Lapų išdėstymo schema

27/65-0109 | 27/65-0110

27/65-0129 | 27/65-0130

TIIIS1-20250619-041377

Juodeikiai, Lenkimų sen., Skuodo r. sav.

TOPOGRAFINIS PLANAS M1:500



6228700
337800

27/65-0090 27/65-0091
27/65-0110 27/65-0111

Lapų išdėstymo schema

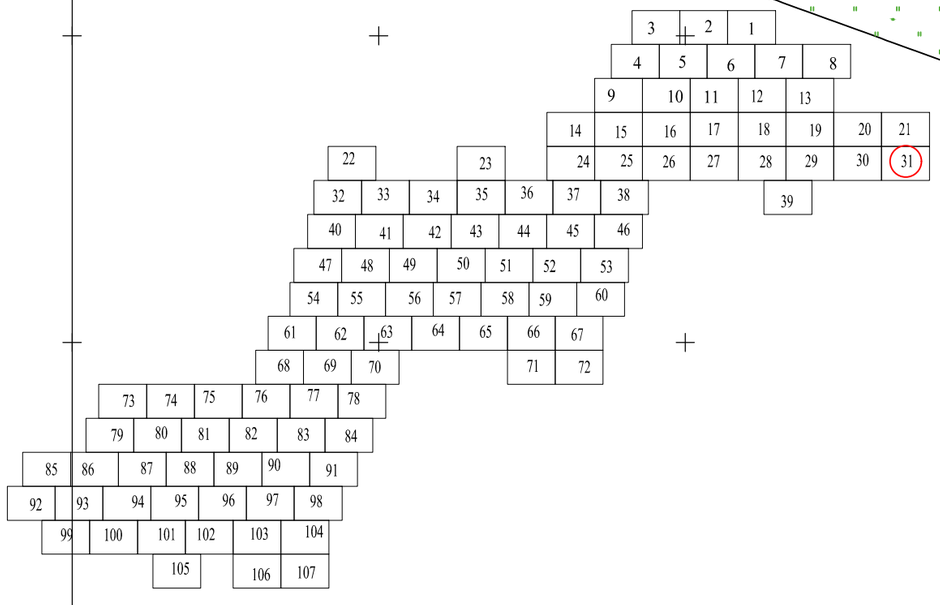

27/65-0110 27/65-0111
27/65-0130 27/65-0131

TIIIS1-20250619-041377

Juodeikiai, Lenkimų sen., Skuodo r. sav.

TOPOGRAFINIS PLANAS M1:500

Lapų išdėstymo schema

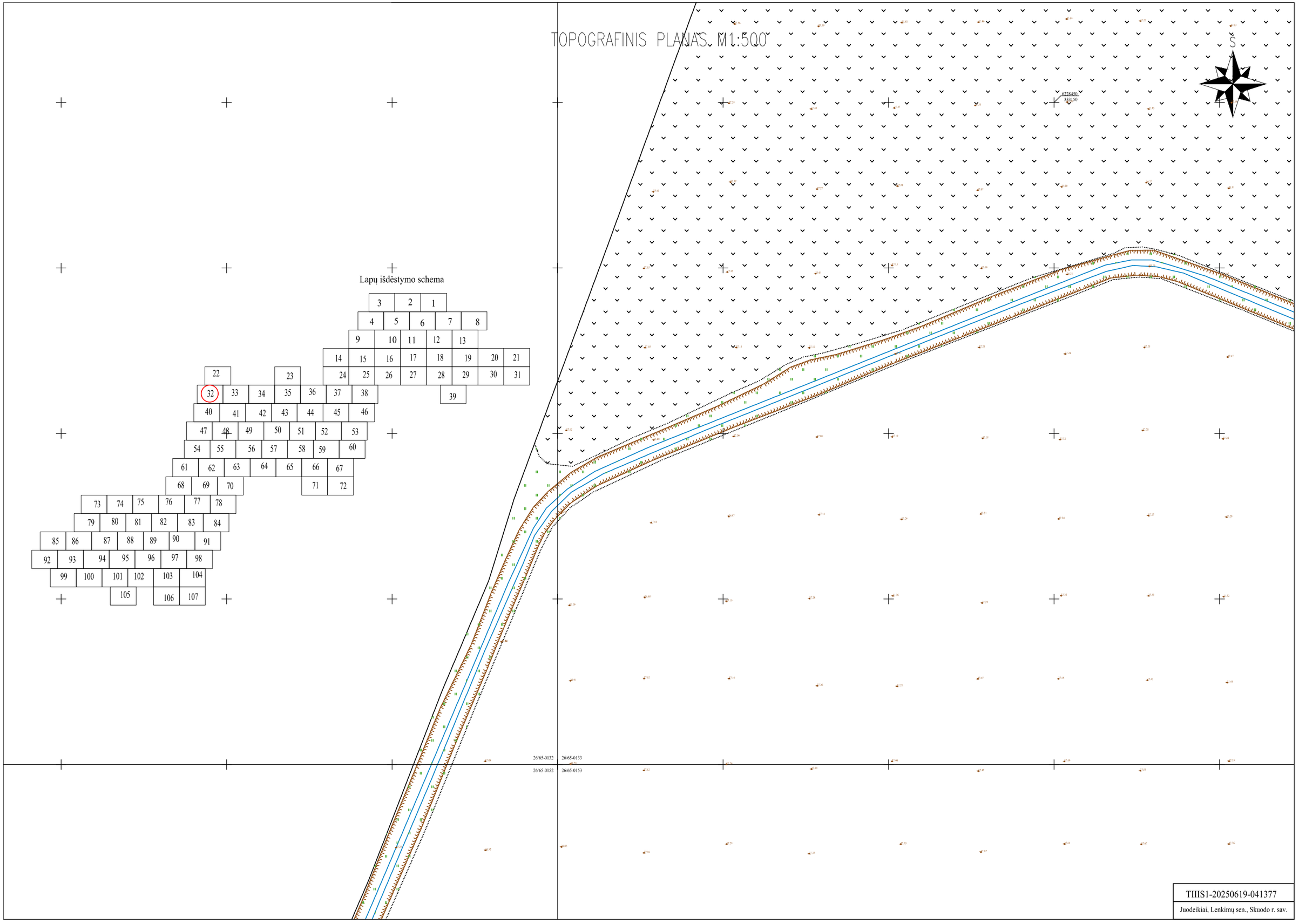

TIIIS1-20250619-041377

Juodeikiai, Lenkimų sen., Skuodo r. sav.

TOPOGRAFINIS PLANAS M1:500

Š

6228450
333550

Lapų išdėstymo schema

3 2 1
4 5 6 7 8
9 10 11 12 13
14 15 16 17 18 19 20 21
22 23 24 25 26 27 28 29 30 31
32 33 34 35 36 37 38 39
40 41 42 43 44 45 46
47 48 49 50 51 52 53
54 55 56 57 58 59 60
61 62 63 64 65 66 67
68 69 70 71 72
73 74 75 76 77 78
79 80 81 82 83 84
85 86 87 88 89 90 91
92 93 94 95 96 97 98
99 100 101 102 103 104
105 106 107

26/65-0133 26/65-0134 26/65-0135
26/65-0153 26/65-0154 26/65-0155

TMIS1-20250619-041377

Juodeikiai, Lenkimų sen., Skuodo r. sav.

TOPOGRAFINIS PLANAS M1:500

Š

6228450
333950

Lapų išdėstymo schema

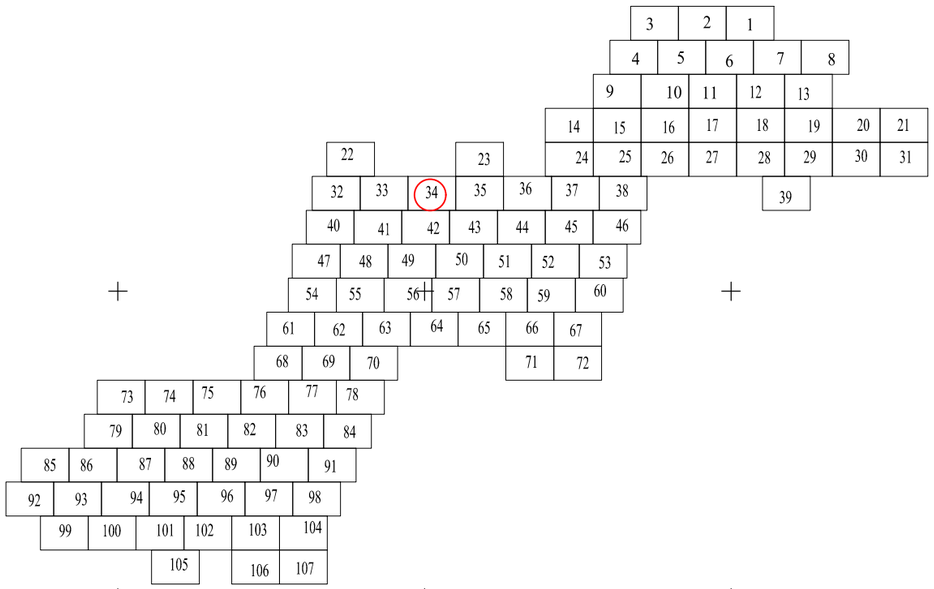

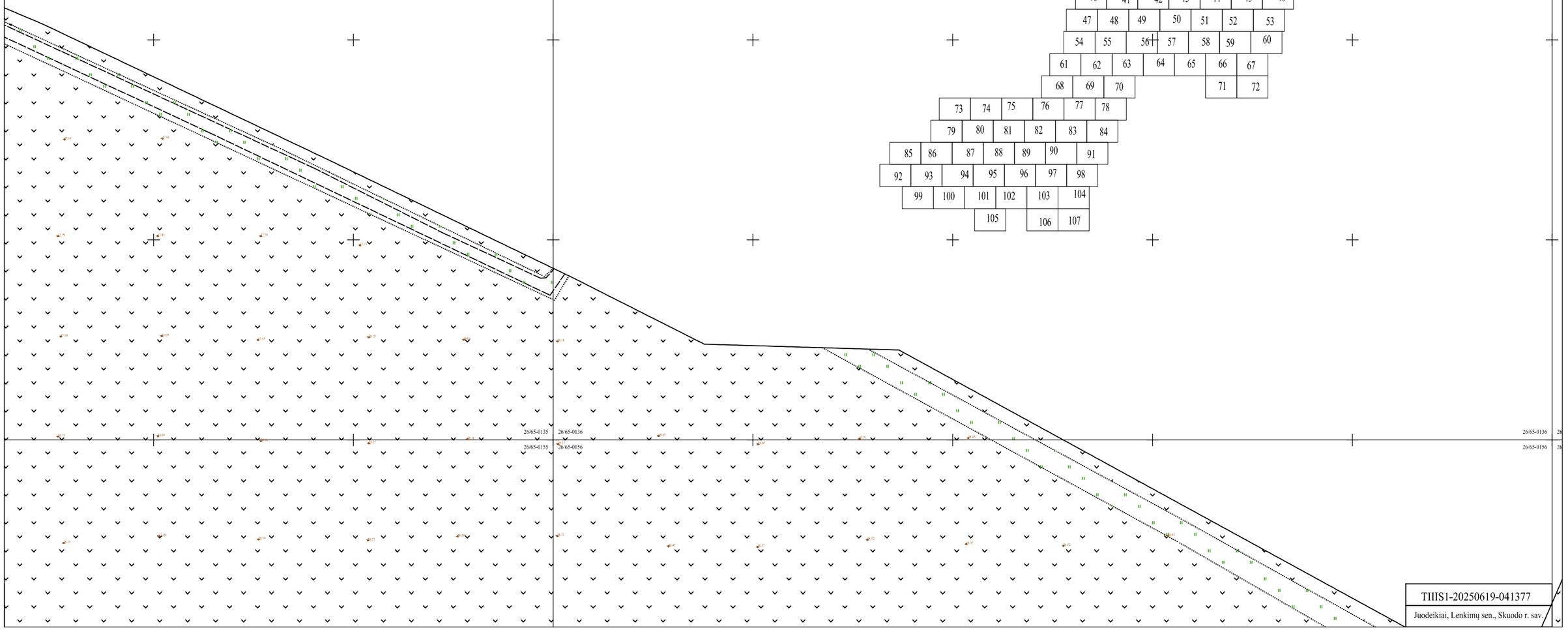

TIIIS1-20250619-041377

Juodeikiai, Lenkimų sen., Skuodo r. sav.

TOPOGRAFINIS PLANAS M1:500

Š

6228000
334300

Lapų išdėstymo schema

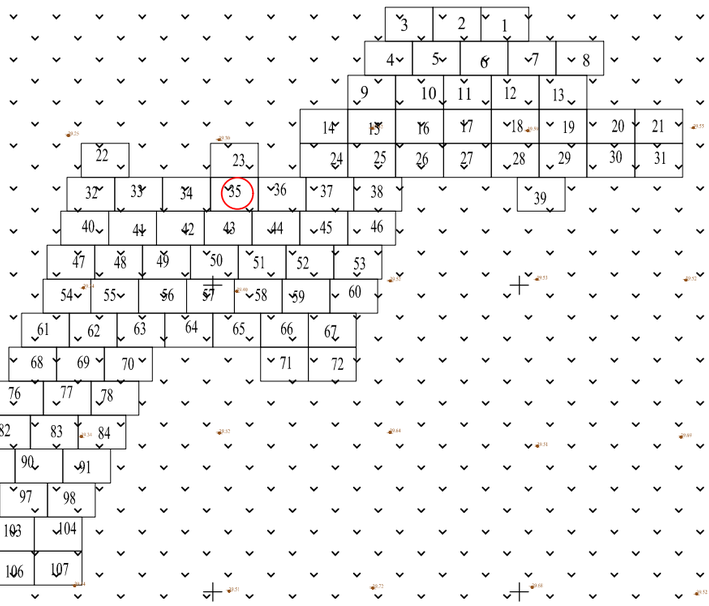

65-0137

65-0157

26/65-0137

26/65-0138

26/65-0157

26/65-0158

TIIS1-20230619-041377

Juodeikiai, Lenkimų sen., Skuodo r. sav.

TOPOGRAFINIS PLANAS M1:500

Š

6228450
334700

Lapų išdėstymo schema

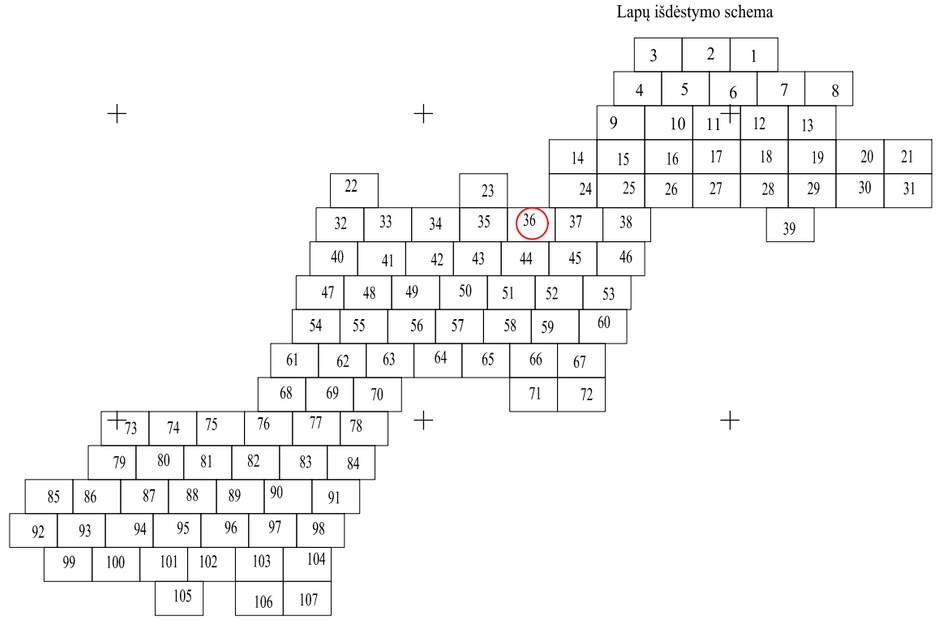

26/65-0138
26/65-0139
26/65-0158
26/65-0159
26/65-0139
26/65-0140
26/65-0159
26/65-0160

TIIIS1-20250619-041377

Judeikiai, Lenkimų sen., Skuodo r. sav.

TOPOGRAFINIS PLANAS M1:500

Š

6274450
335100

Lapų išdėstymo schema

3 2 1
4 5 6 7 8
9 10 11 12 13
14 15 16 17 18 19 20 21
22 23 24 25 26 27 28 29 30 31
32 33 34 35 36 37 38 39
40 41 42 43 44 45 46
47 48 49 50 51 52 53
54 55 56 57 58 59 60
61 62 63 64 65 66 67
68 69 70 71 72
73 74 75 76 77 78
79 80 81 82 83 84
85 86 87 88 89 90 91
92 93 94 95 96 97 98
99 100 101 102 103 104
105 106 107

26/65-0140
27/65-0121
26/65-0160
27/65-0141

TMIS1-2025069-041377

Juodeikiai, Lenkimų sen., Skuodo r. sav.

TOPOGRAFINIS PLANAS M1:500

Š

6228400
335550

Lapų išdėstymo schema

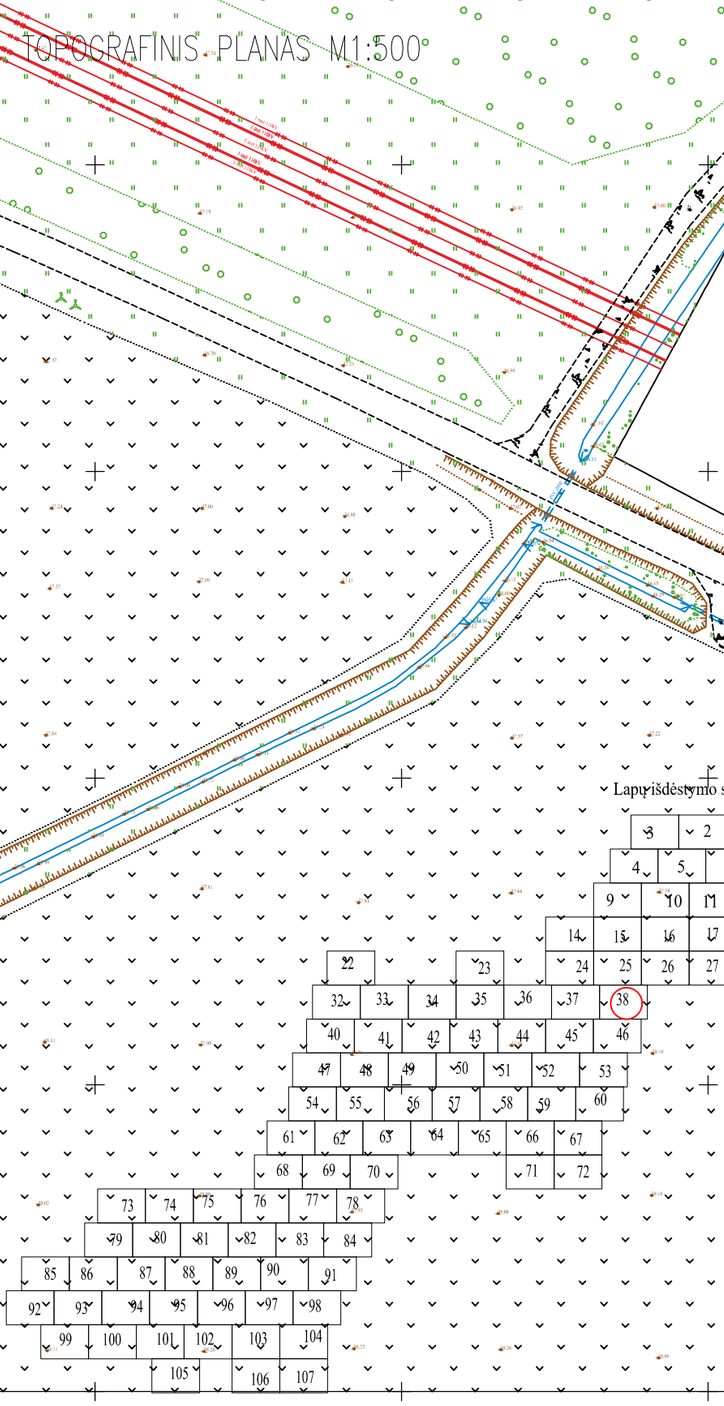

27/65-0121 27/65-0122
27/65-0141 27/65-0142

27/65-0122 27/65-0123
27/65-0142 27/65-0143

TIIIS1-20250619-041377

Juodeikiai, Lenkimų sen., Skuodo r. sav.

TOPOGRAFINIS PLANAS M1:500

Š

Lapų išdėstymo schema

						3	2	1														
					4	5	6	7	8													
				9	10	11	12	13														
			14	15	16	17	18	19	20	21												
		22		23	24	25	26	27	28	29	30	31										
		32	33	34	35	36	37	38			39											
		40	41	42	43	44	45	46														
		47	48	49	50	51	52	53														
		54	55	56	57	58	59	60														
		61	62	63	64	65	66	67														
		68	69	70			71	72														
	73	74	75	76	77	78																
	79	80	81	82	83	84																
85	86	87	88	89	90	91																
92	93	94	95	96	97	98																
99	100	101	102	103	104																	
		105		106	107																	

27/65-0127 27/65-0128

27/65-0147 27/65-0148

TIIS1-20250619-041377

Juodeikiai, Lenkimų sen., Skuodo r. sav.

TOPOGRAFINIS PLANAS M1:500

Š

6228150
333100

Lapų išdėstymo schema

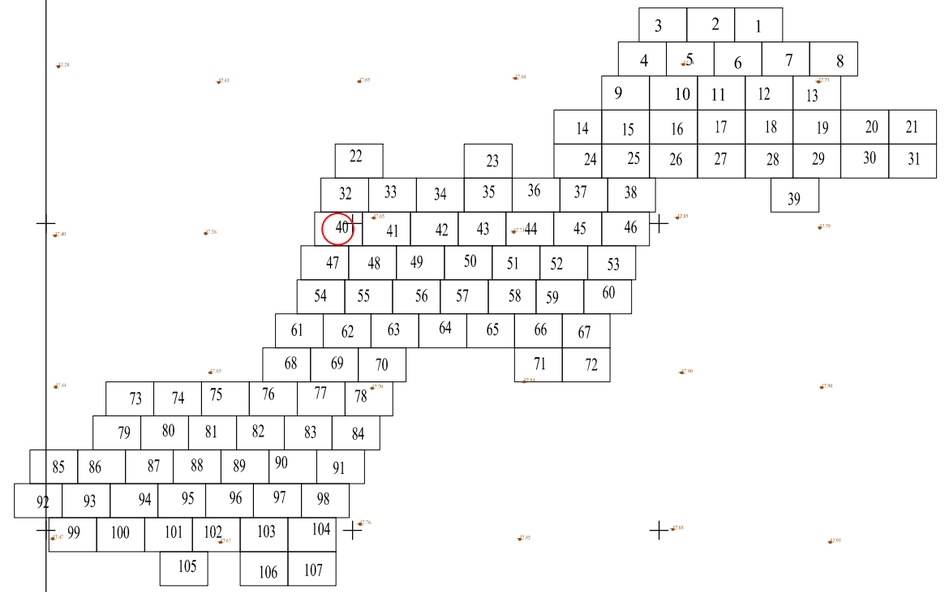

26/65-0152 26/65-0153
26/65-0172 26/65-0173

TIIIS1-20250619-041377

Juodeikiai, Lenkimų sen., Skuodo r. sav.

TOPOGRAFINIS PLANAS M1:500

Š

(6278150; 393450)

Lapų išdėstymo schema

3 2 1
4 5 6 7 8
9 10 11 12 13
14 15 16 17 18 19 20 21
22 23 24 25 26 27 28 29 30 31
32 33 34 35 36 37 38 39
40 41 42 43 44 45 46
47 48 49 50 51 52 53
54 55 56 57 58 59 60
61 62 63 64 65 66 67
68 69 70 71 72
73 74 75 76 77 78
79 80 81 82 83 84
85 86 87 88 89 90 91
92 93 94 95 96 97 98
99 100 101 102 103 104
105 106 107

26/65-0153 26/65-0154 26/65-0155
26/65-0173 26/65-0174 26/65-0174 26/65-0174 26/65-0175

TIISI-20250619-041377

Juodeikiai, Lenkimų sen., Skuodo r. sav.

TOPOGRAFINIS PLANAS M1:500

Š

Lapų išdėstymo schema

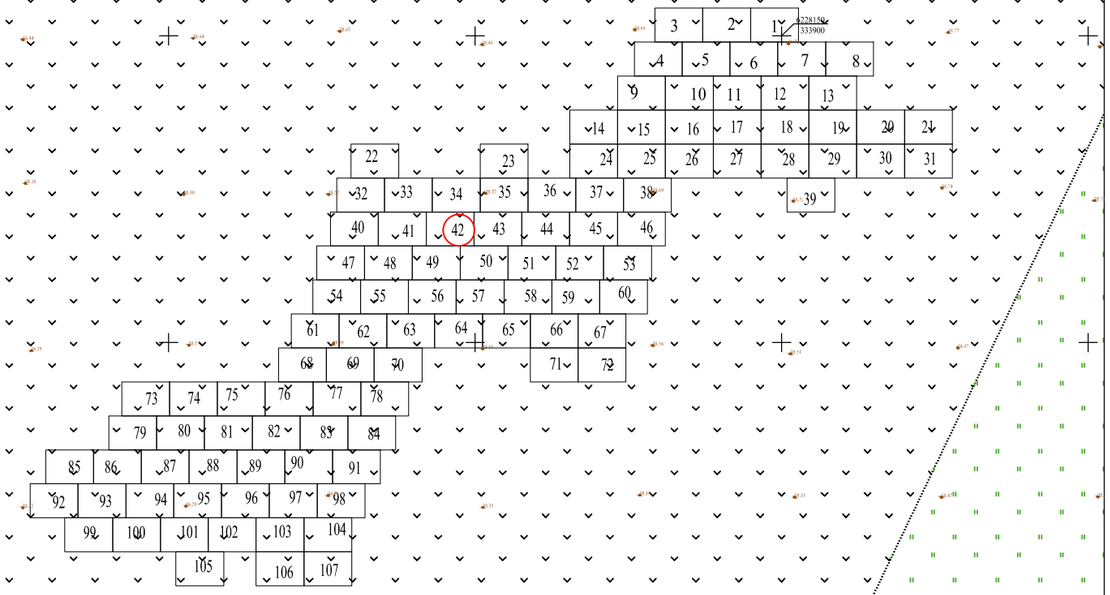

26/65-0155 26/65-0156

26/65-0175 26/65-0176

TIIIS1-20250619-041377

Juodeikiai, Lenkimų sen., Skuodo r. sav.

TOPOGRAFINIS PLANAS M1:500

Lapų išdėstymo schema

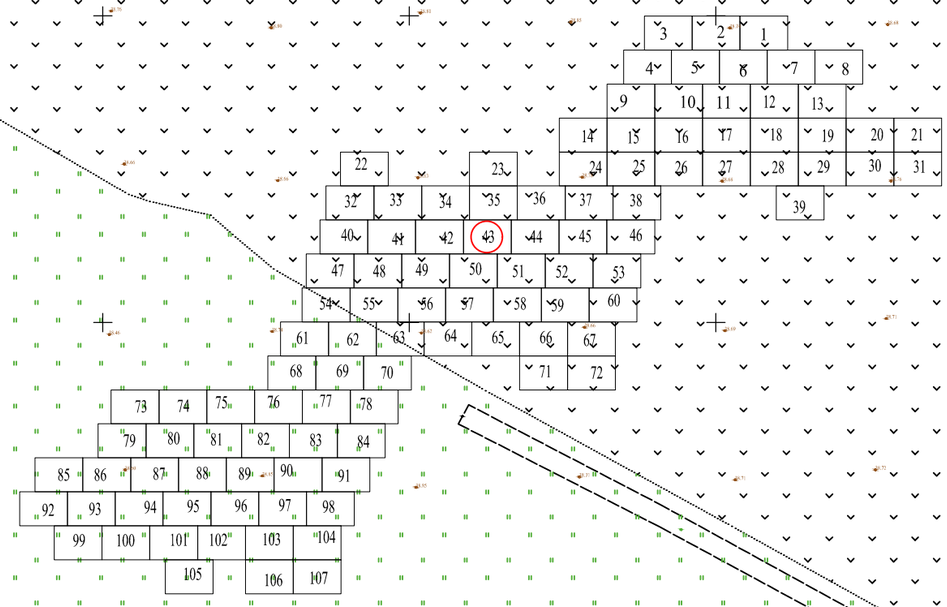

6228550
334300

26/65-0156
26/65-0157
26/65-0176
26/65-0177
26/65-0157
26/65-0158
26/65-0177
26/65-0178

TIIIS1-20250619-041377

Juodeikiai, Lenkimų sen., Skuodo r. sav.

TOPOGRAFINIS PLANAS M1:500

Š

Lapų išdėstymo schema

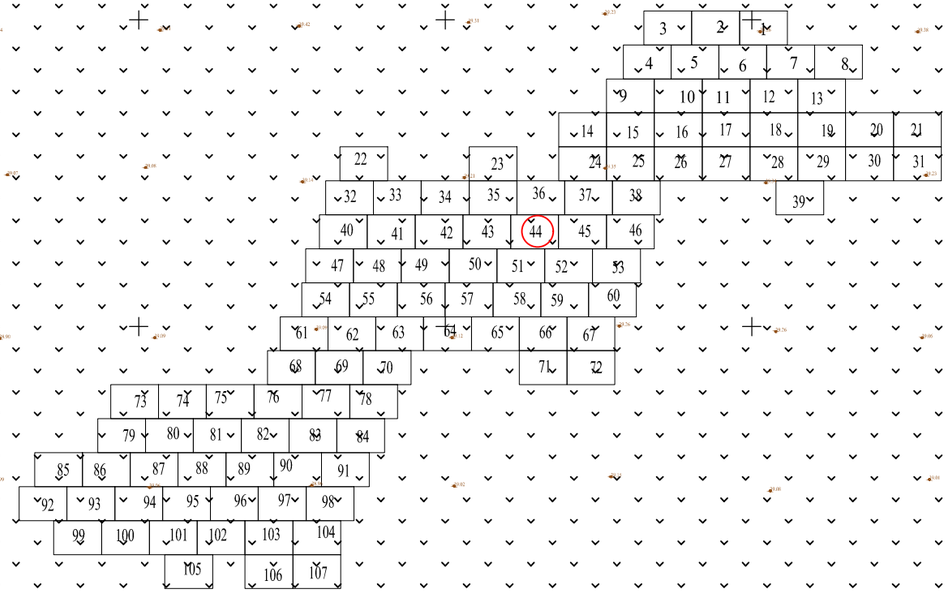

26/65-0158
26/65-0159
26/65-0178
26/65-0179

TIIIŠ1-20250619-041377

Juodeikių, Lenkimų sen., Skuodo r. sav.

TOPOGRAFINIS PLANAS M 1:500

Š

6278450
335050

Lapų išdėstymo schema

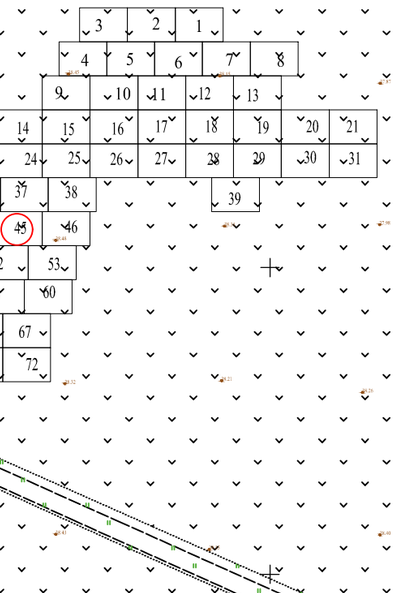

26/65-0159 26/65-0168 26/65-0160 26/65-0141

26/65-0179 26/65-0180 26/65-0181 27/65-0161

TIIIS1-20250619-041377

Jugdeikiai I enkimų sen., Skuodo r. sav.

TOPOGRAFINIS PLANAS M1:500

Lapų išdėstymo schema

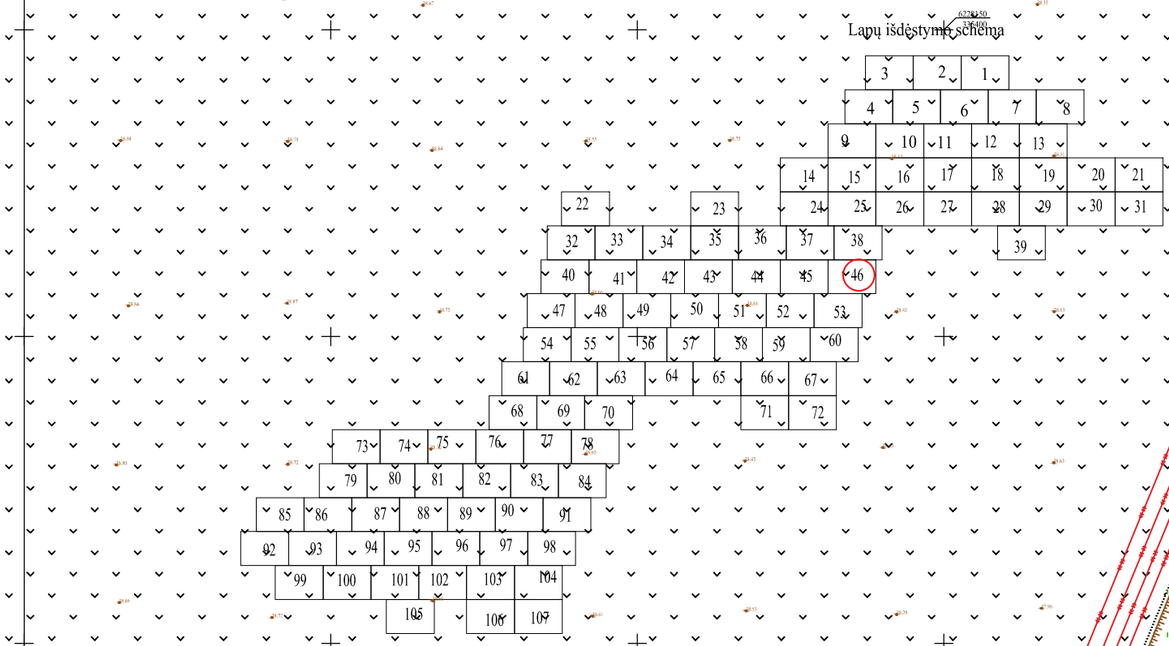

27/65-0141 27/65-0142

27/65-0161 27/65-0162

27/65-0142 27/65-0143

27/65-0162 27/65-0163

TIIIS1-20250619-041377

Juodeikiai, Lenkimų sen., Skuodo r. sav.

TOPOGRAFINIS PLANAS M1:500

Š

6227600
332850

Lapų išdėstymo schema

| | | |

TOPOGRAFINIS PLANAS M1:500

Š

Lapų išdėstymo schema

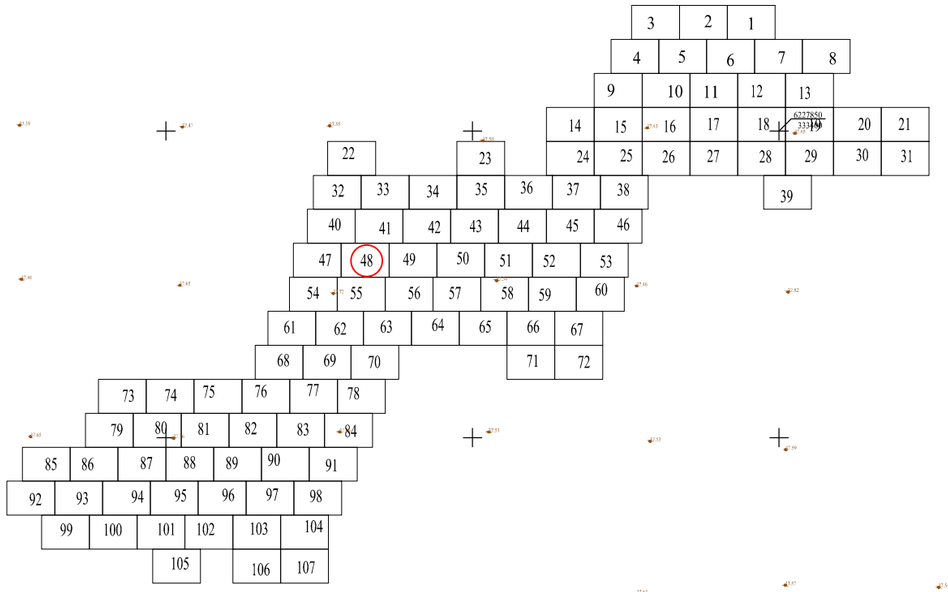

26/65-0173 26/65-0174

26/65-0193 26/65-0194

TIIIS1-20250619-041377

Juodeikiai, Lenkimų sen., Skuodo r. sav.

TOPOGRAFINIS PLANAS M1:500

Š

6227850
333800

Lapų išdėstymo schema

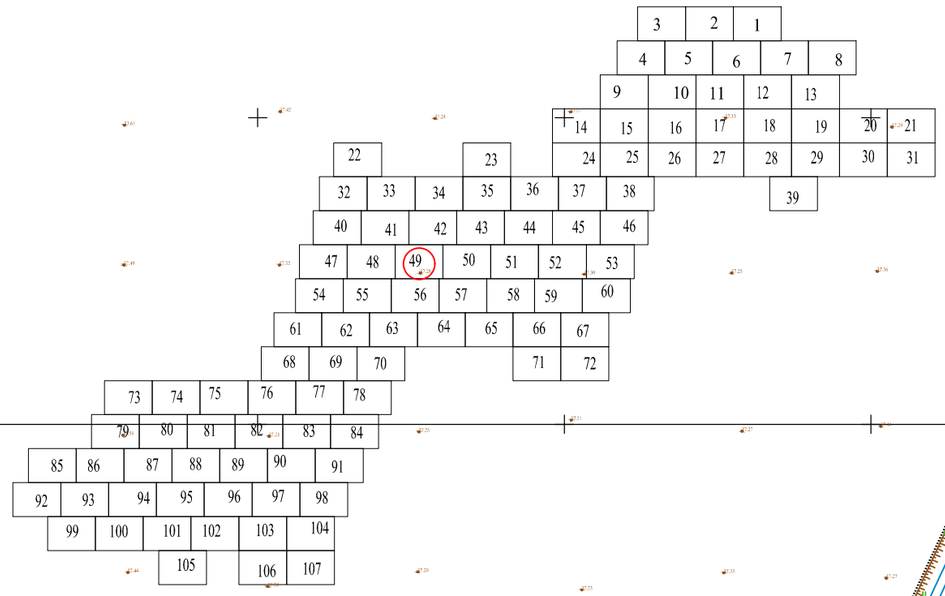

26/65-0174 26/65-0175 26/65-0175 26/65-0176
26/65-0194 26/65-0195 26/65-0195 26/65-0196

TIIIS1-20250619-041377

Juodeikiai, Lenkimų sen., Skuodo r. sav.

TOPOGRAFINIS PLANAS M1:500

Š

Lapų išdėstymo schema

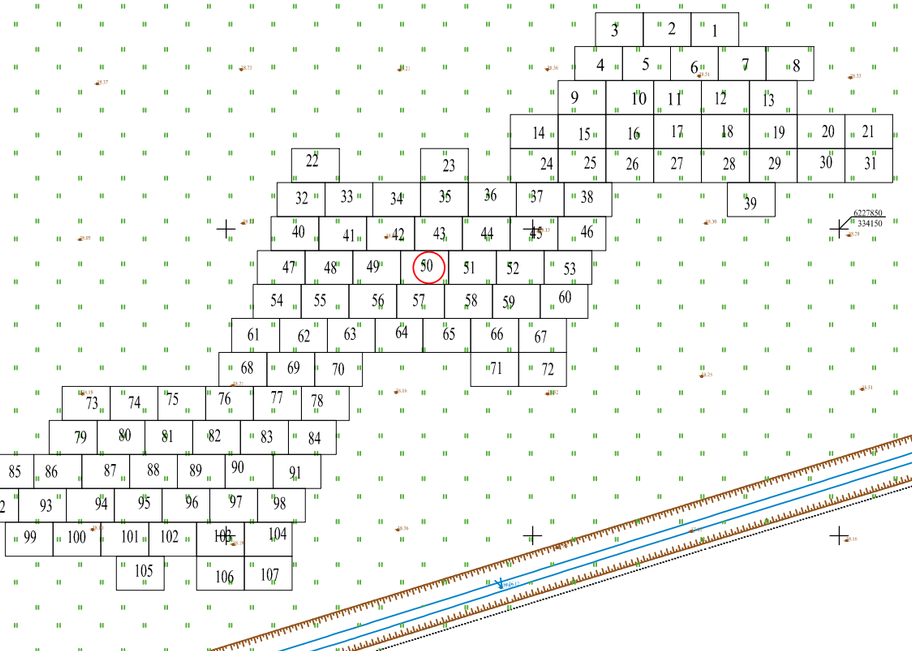

6227850
334150

26/65-0176
26/65-0196
26/65-0177
26/65-0197

TIIIS1-20250619-041377

Juodeikiai, Lenkimų sen., Skuodo r. sav.

TOPOGRAFINIS PLANAS M1:500

Lapų išdėstymo schema

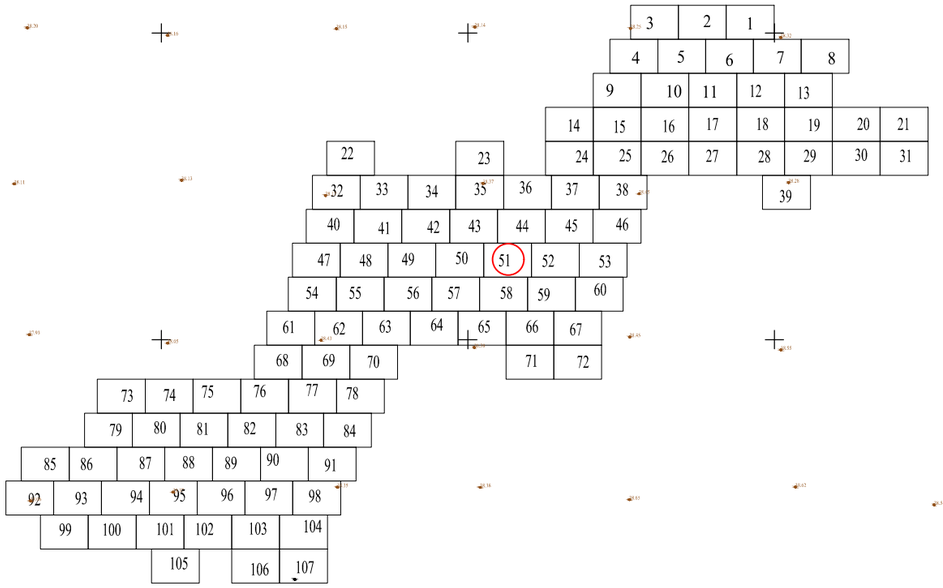

6327900
334550

26/65-0177 26/65-0178 26/65-0178 26/65-0179

26/65-0197 26/65-0198 26/65-0198 26/65-0199

TIIIS1-20250619-041377

Juodeikiai, Lenkimų sen., Skuodo r. sav.

TOPOGRAFINIS PLANAS M1:500

Lapų išdėstymo schema

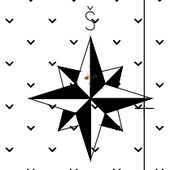

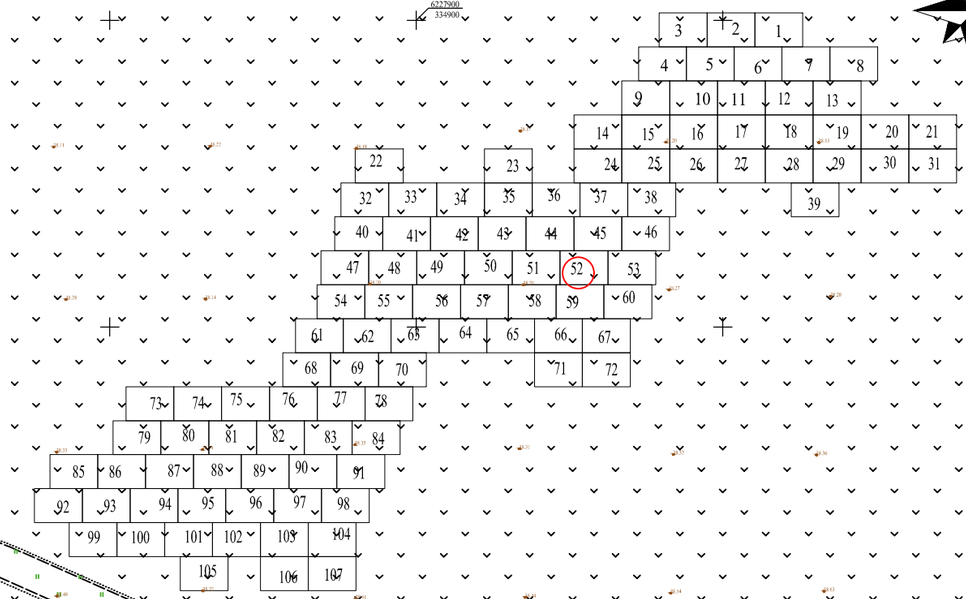

26/65-0179 26/65-0180

26/65-0199 26/65-0200

26/65-0180 27/65-0161

26/65-0200 27/65-0181

TIIJS1-20250619-041377

Juodeikiai, Lenkimų sen., Skuodo r. sav.

TOPOGRAFINIS PLANAS M1:500

6227000
335300

Lapų išdėstymo schema

27/65-0161 27/65-0162
27/65-0181 27/65-0182

TIIIS1-20250619-041377

Juodeikiai, Lenkimų sen., Skuodo r. sav.

TOPOGRAFINIS PLANAS M1:500

Š

6227600
332950

Lapų išdėstymo schema

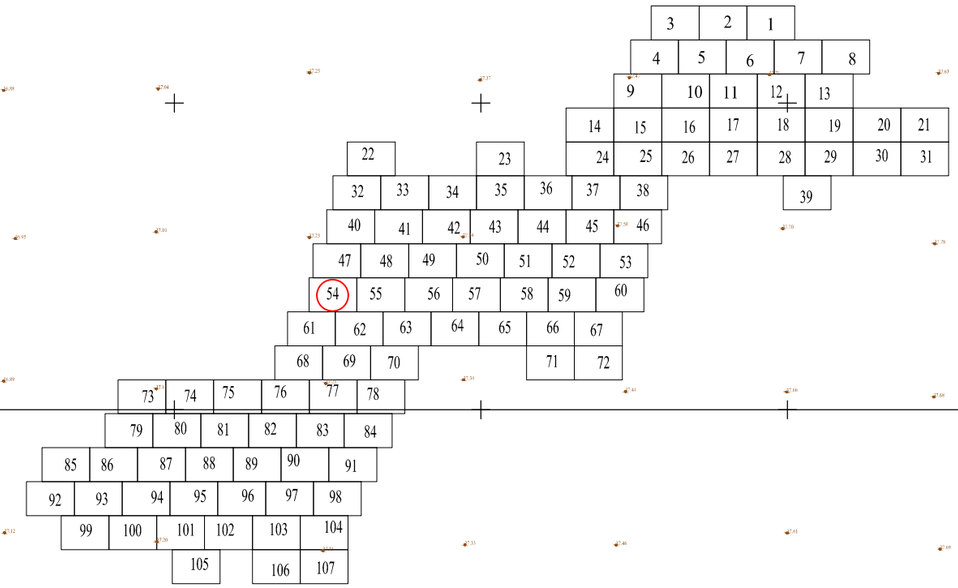

26/65-0191 26/65-0192
26/65-0211 26/65-0212

26/65-0192 26/65-0193
26/65-0212 26/65-0213

TIIS1-20250619-041377

Juodeikiai, Lenkimų sen., Skuodo r. sav.

TOPOGRAFINIS PLANAS M1:500

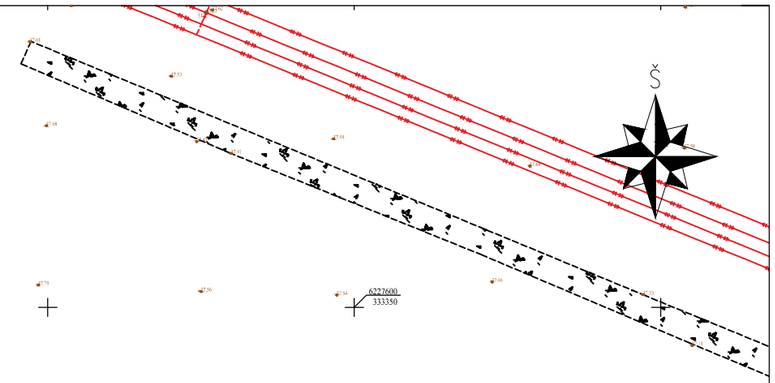

Lapų išdėstymo schema

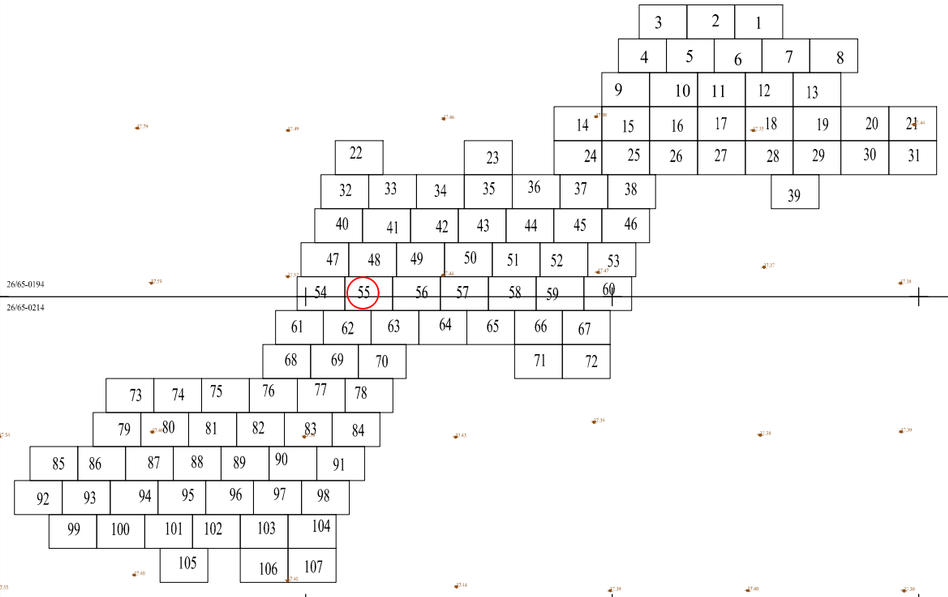

26/65-0193 26/65-0194

26/65-0213 26/65-0214

TIIIS1-20250619-041377

Juodeikiai, Lenkimų sen., Skuodo r. sav.

TOPOGRAFINIS PLANAS M1:500

Š

Lapų išdėstymo schema

| | | |

TOPOGRAFINIS PLANAS M1:500

Š

6227600
334150

Lapų išdėstymo schema

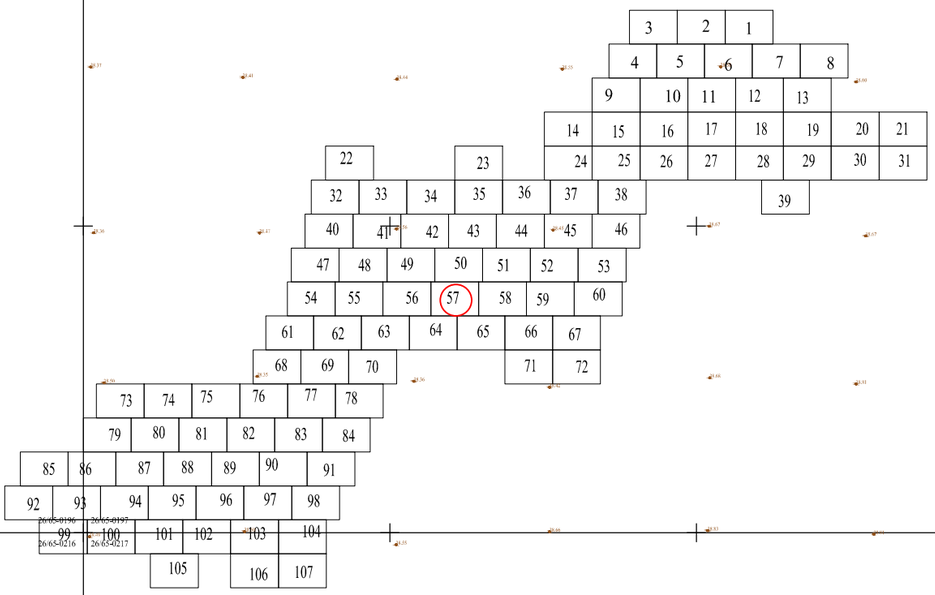

TIIIS1-20250619-041377

Juodeikiai, Lenkimų sen., Skuodo r. sav.

TOPOGRAFINIS PLANAS M1:500

Š

6227600
384550

Lapų išdėstymo schema

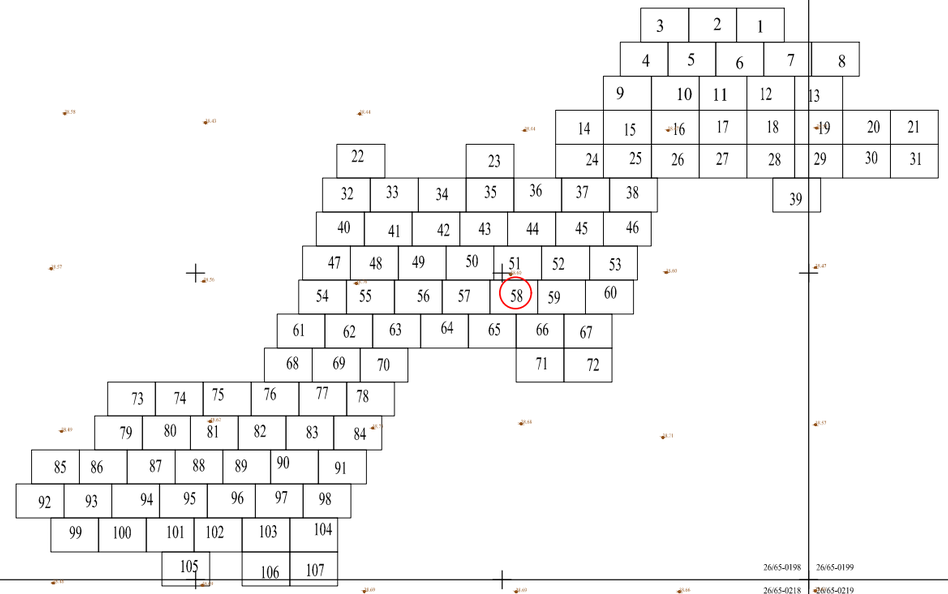

26/65-0197 26/65-0198
26/65-0217 26/65-0218

26/65-0198 26/65-0199
26/65-0218 26/65-0219

TIIIS1-20250619-041377

Juodeikiai, Lenkimų sen., Skuodo r. sav.

TOPOGRAFINIS PLANAS M1:500

Š

6229000
334900

Lapų išdėstymo schema

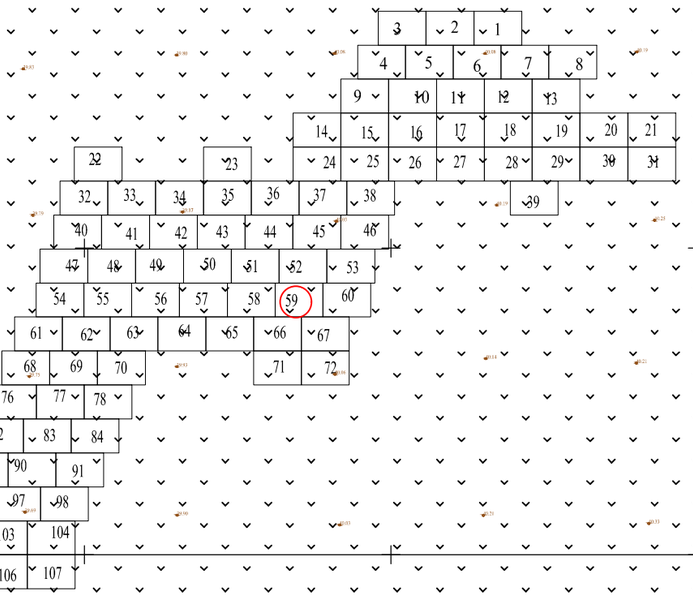

26/65-0199
26/65-0200
26/65-0219
26/65-0220

TIIS1-20250619-04J377

Vuodeikiai, Lenkimų sen., Skuodo r. sav.

TOPOGRAFINIS PLANAS M 1:500

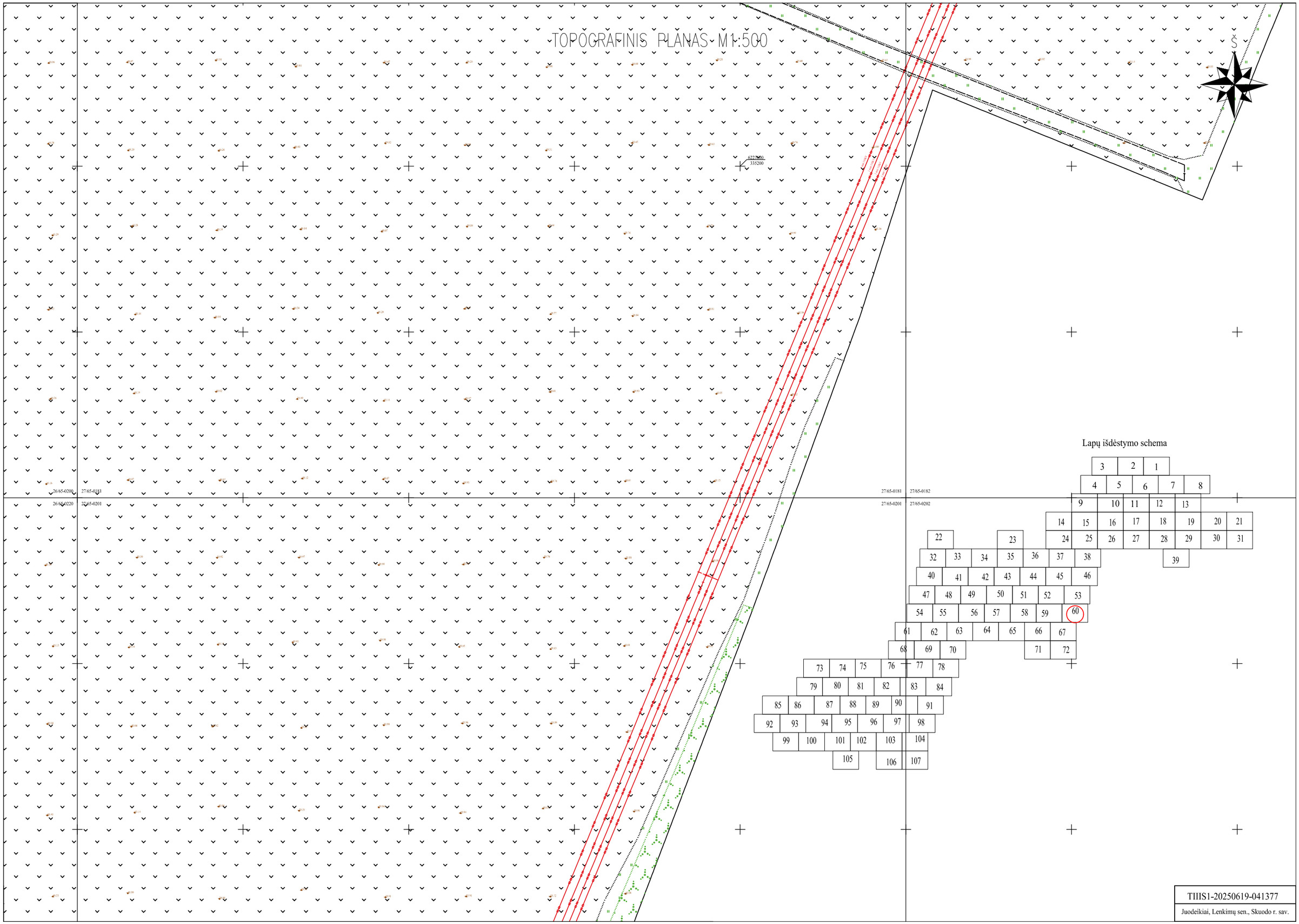

Lapų išdėstymo schema

		3	2	1				
		4	5	6	7	8		
		9	10	11	12	13		
	14	15	16	17	18	19	20	21
22		23	24	25	26	27	28	29	30	31
	32	33	34	35	36	37	38	39		
	40	41	42	43	44	45	46			
	47	48	49	50	51	52	53			
	54	55	56	57	58	59	60			
	61	62	63	64	65	66	67			
	68	69	70			71	72			
	73	74	75	76	77	78				
	79	80	81	82	83	84				
	85	86	87	88	89	90	91			
	92	93	94	95	96	97	98			
	99	100	101	102	103	104				
			105		106	107				

TIIIS1-20250619-041377

Juodeikiai, Lenkimų sen., Skuodo r. sav.

TOPOGRAFINIS PLANAS M 1:500

Š

6227300
332800

26/65-0210 | 26/65-0211
26/65-0230 | 26/65-0231
26/65-0211 | 26/65-0212
26/65-0231 | 26/65-0232

Lapų išdėstymo schema

			3	2	1			
			4	5	6	7	8	
		9	10	11	12	13		
	14	15	16	17	18	19	20	21
22		23	24	25	26	27	28	29	30	31
	32	33	34	35	36	37	38	39
	40	41	42	43	44	45	46	
	47	48	49	50	51	52	53	
	54	55	56	57	58	59	60	
	61	62	63	64	65	66	67	
		68	69	70		71	72	
		73	74	75	76	77	78	
		79	80	81	82	83	84	
	85	86	87	88	89	90	91	
92	93	94	95	96	97	98		
	99	100	101	102	103	104		
		105		106	107			

TIMS1-20250619-041377

Modeikiai, Lenkimų sen., Skuodo r. sav.

TOPOGRAFINIS PLANAS M1:500

Š

6227300
333200

Lapų išdėstymo schema

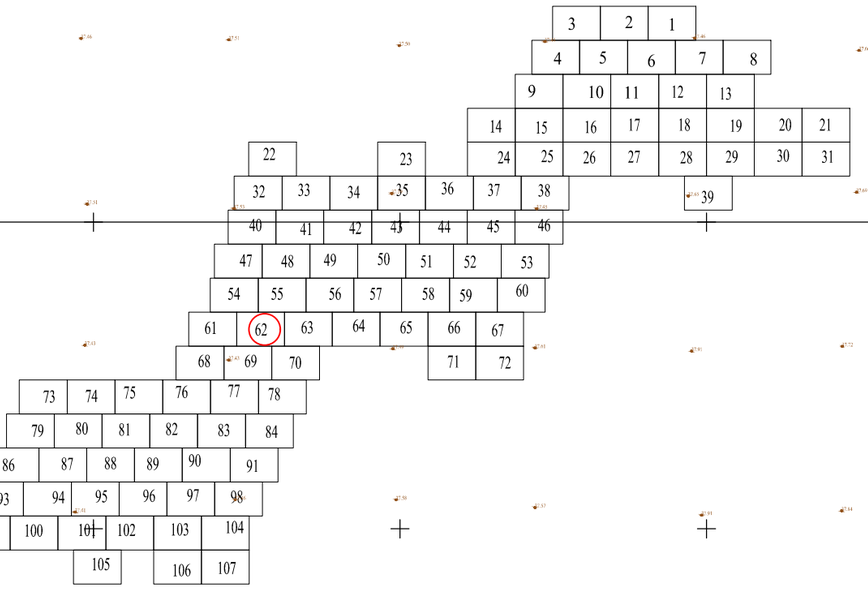

26/65-0212 26/65-0213
26/65-0232 26/65-0233

TIIIS1-20250619-041377

Juodeikiai, Lenkimų sen., Skuodo r. sav.

TOPOGRAFINIS PLANAS M1:500

Lapų išdėstymo schema

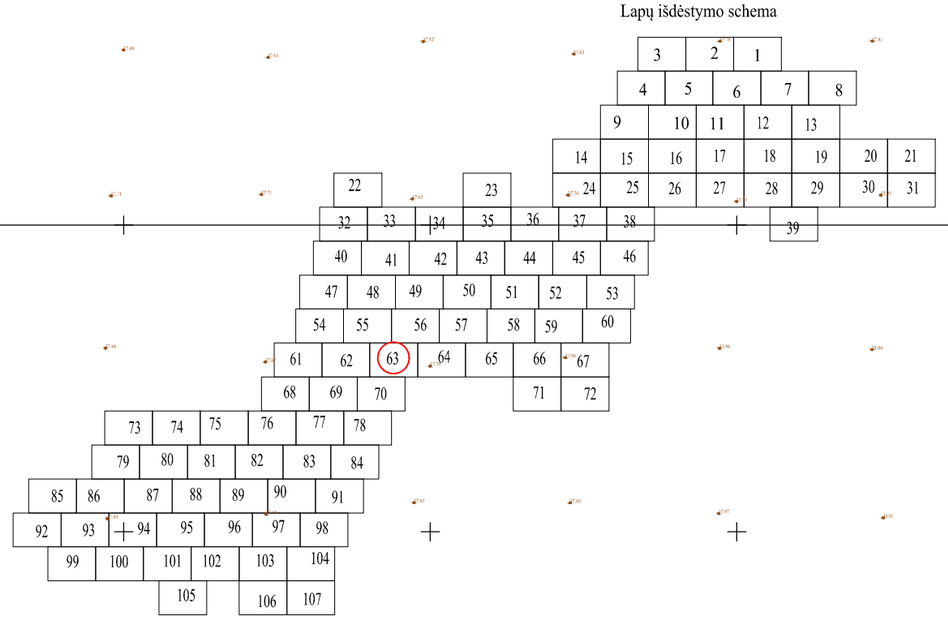

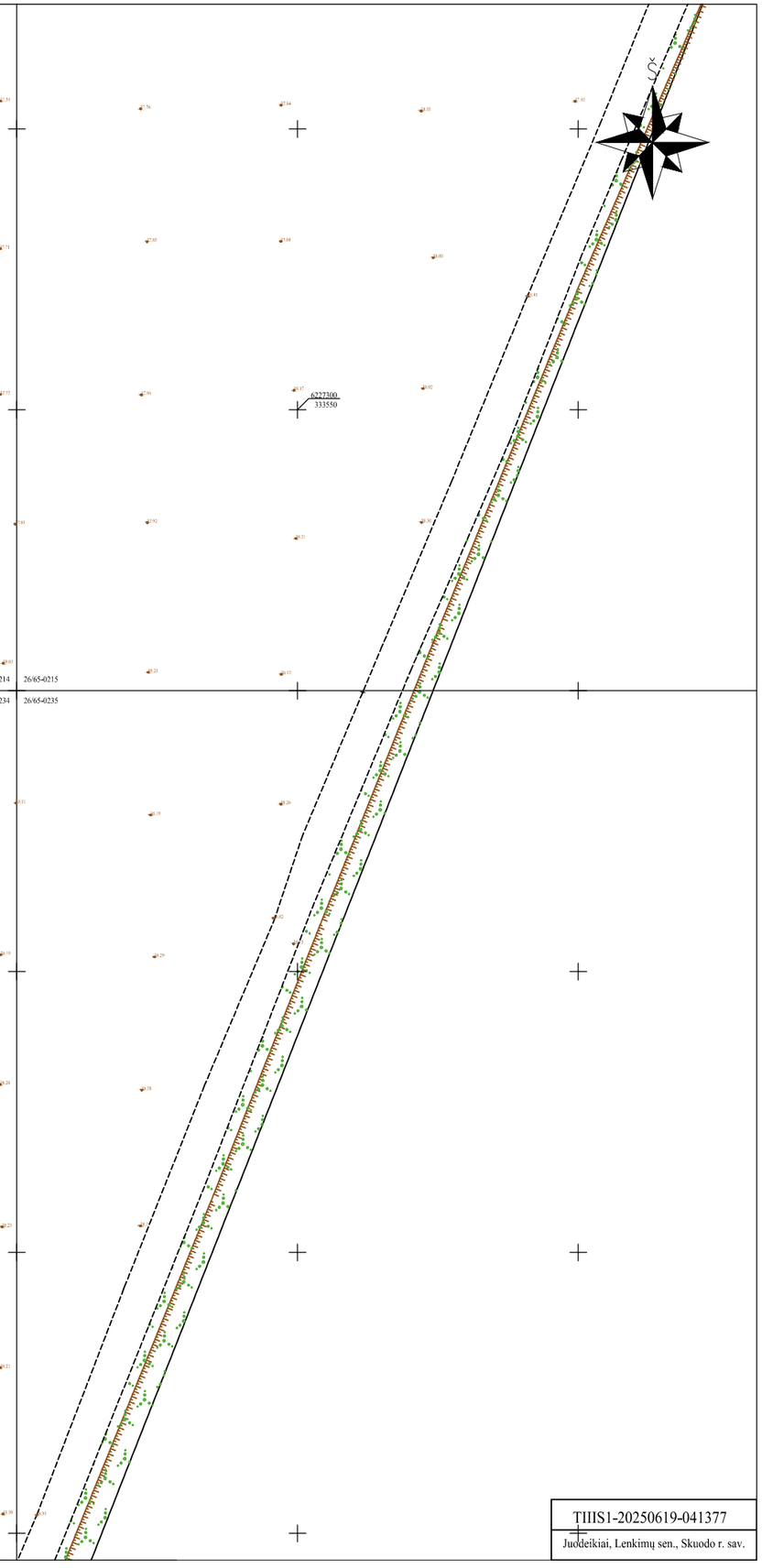

26/65-0213 26/65-0214 26/65-0233 26/65-0234

26/65-0214 26/65-0215 26/65-0234 26/65-0235

TIIIS1-20250619-041377

Juodeikiai, Lenkimų sen., Skuodo r. sav.

TOPOGRAFINIS PLANAS M1:500

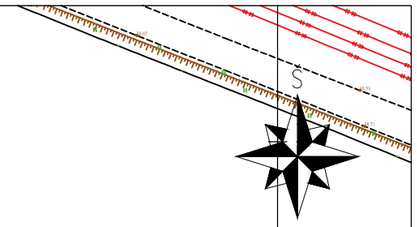

6227300
333950

Lapų išdėstymo schema

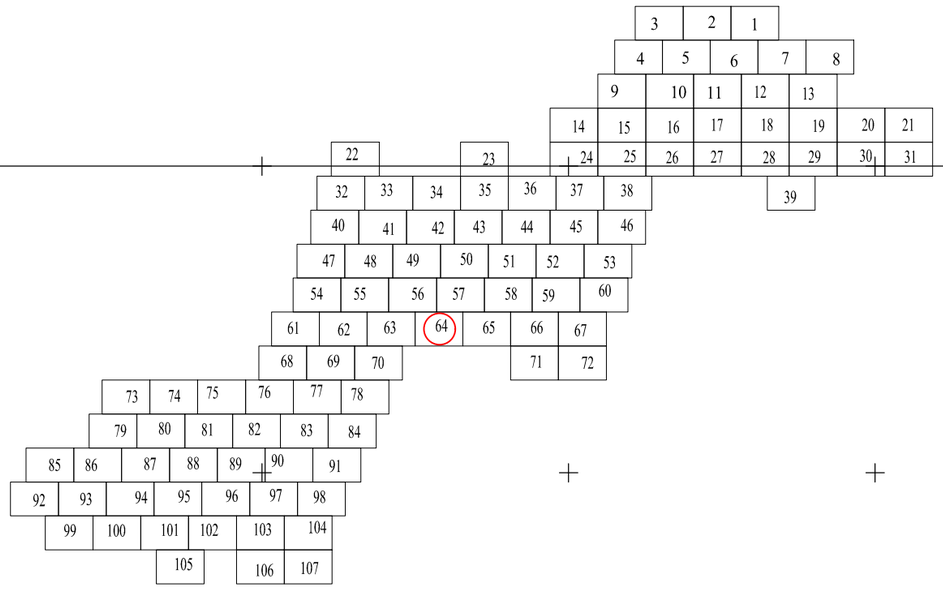

26/65-0215 | 26/65-0216
26/65-0235 | 26/65-0236

26/65-0216 | 26/65-0217
26/65-0236 | 26/65-0237

TIIIS1-20250619-041377

Juodeikiai, Lenkimų sen., Skuodo r. sav.

TOPOGRAFINIS PLANAS M1:500

Š

6222300
334350

26/65-0217
26/65-0218
26/65-0237
26/65-0238

Lapų išdėstymo schema

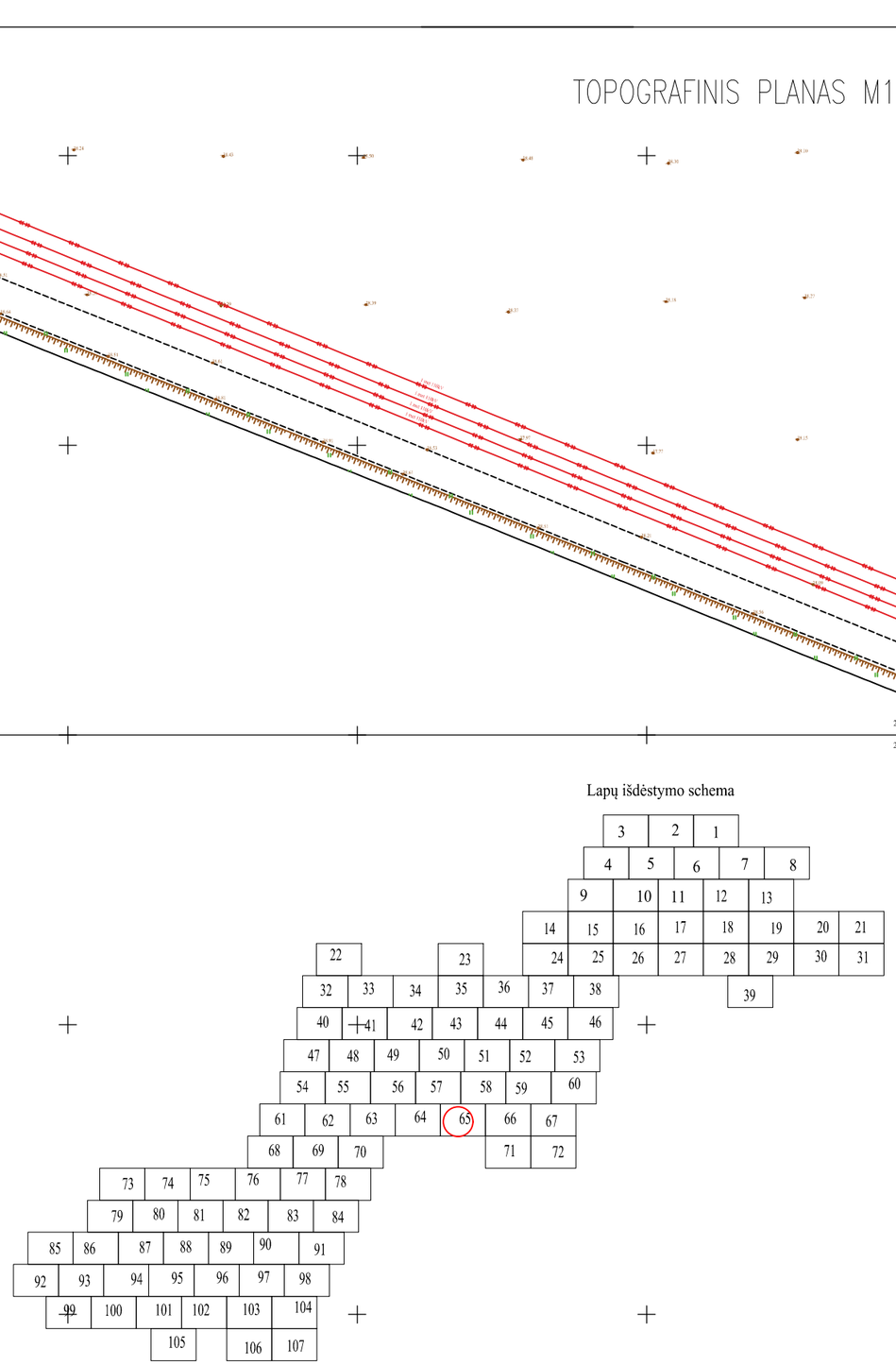

TIIIS1-20250619-041377

Juodeikiai, Lenkimų sen., Skuodo r. sav.

TOPOGRAFINIS PLANAS M1:500

Š

6227300
334700

26/65-0218 26/65-0219
26/65-0238 26/65-0239

Lapų išdėstymo schema

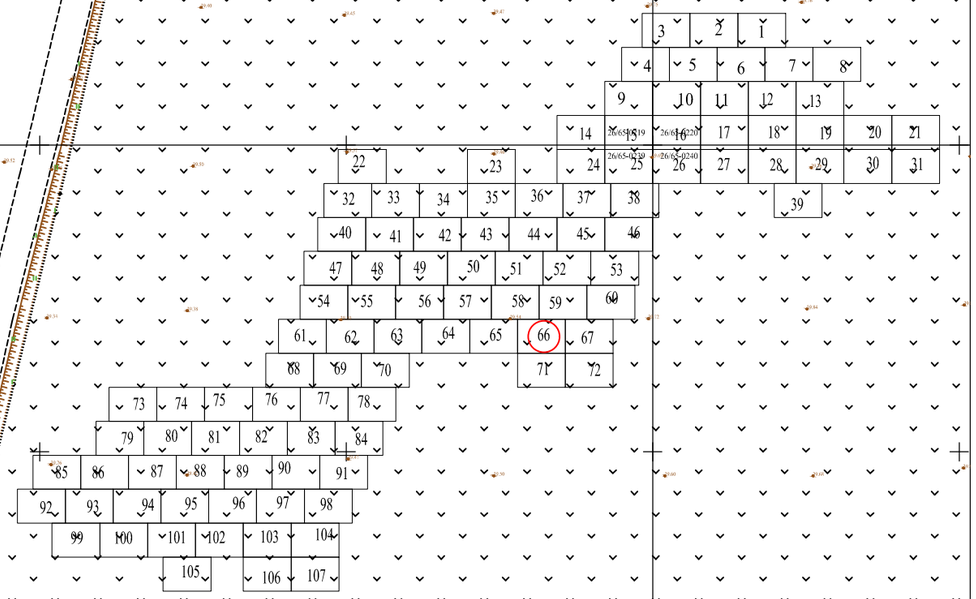

TIIIS-20250619-041377

Juodkikiai, Lankimų sen., Skuodo r. sav.

TOPOGRAFINIS PLANAS M1:500

Lapų išdėstymo schema

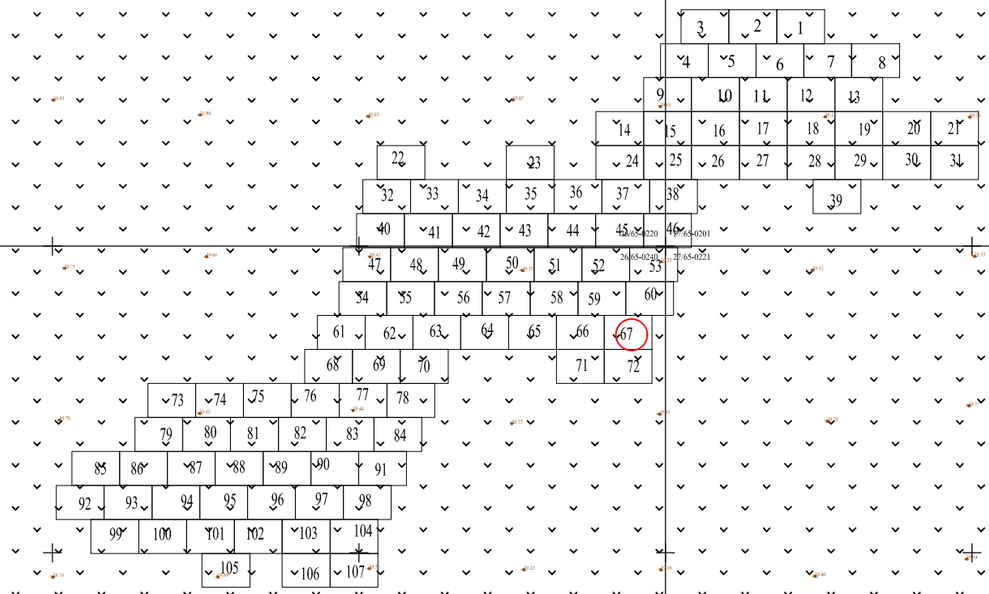

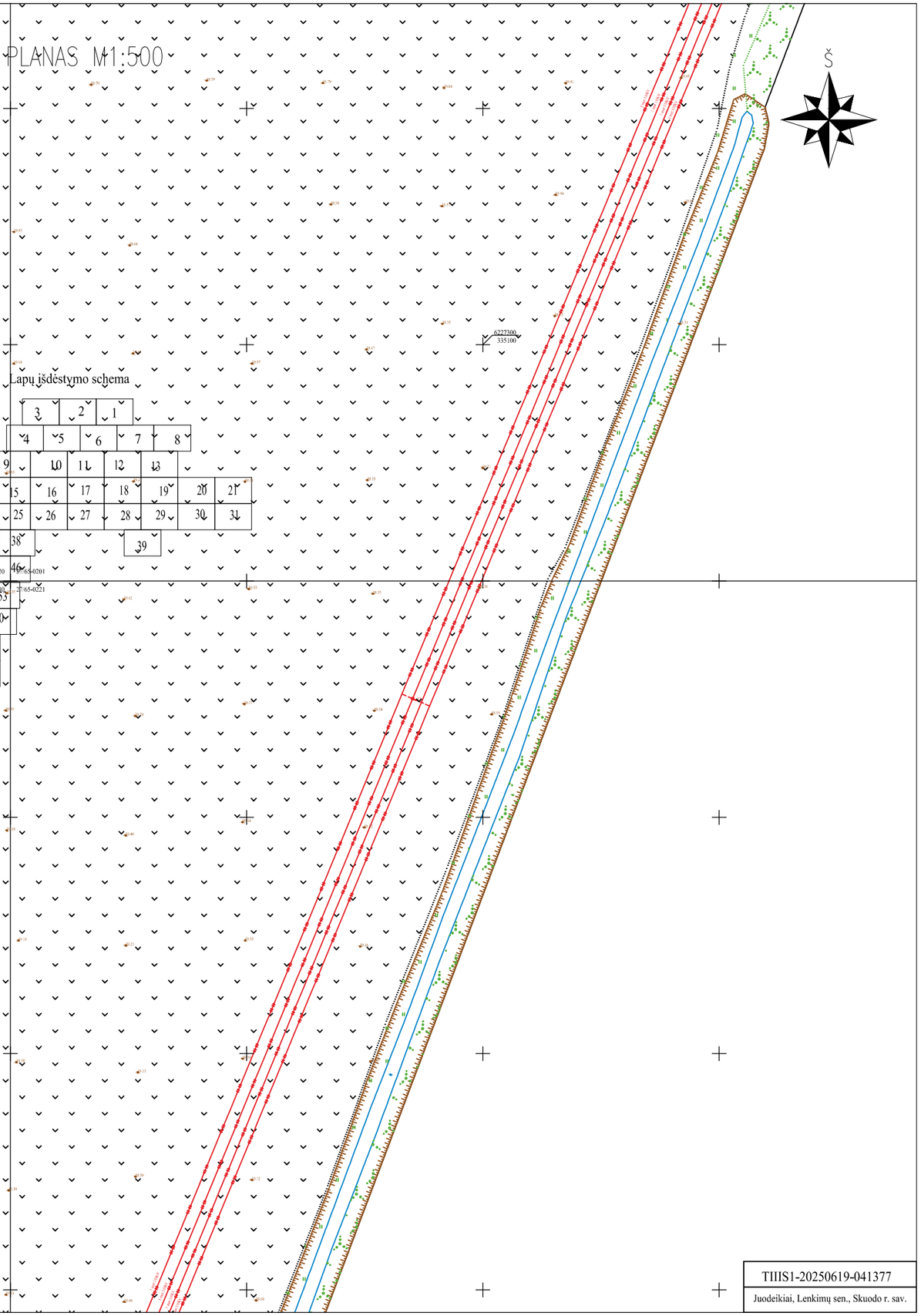

TIIIS1-20250619-041377

Juodeikiai, Lenkimų sen., Skuodo r. sav.

TOPOGRAFINIS PLANAS M1:500

Š

6327050
332700

26/65-0230
26/65-0250
26/65-0231
26/65-0251
26/65-023
26/65-025

Lapų išdėstymo schema

| | | |

TOPOGRAFINIS PLANAS M1:500

S

6272050
333100

26/65-0232
26/65-0252
26/65-0233
26/65-0253

Lapų išdėstymo schema

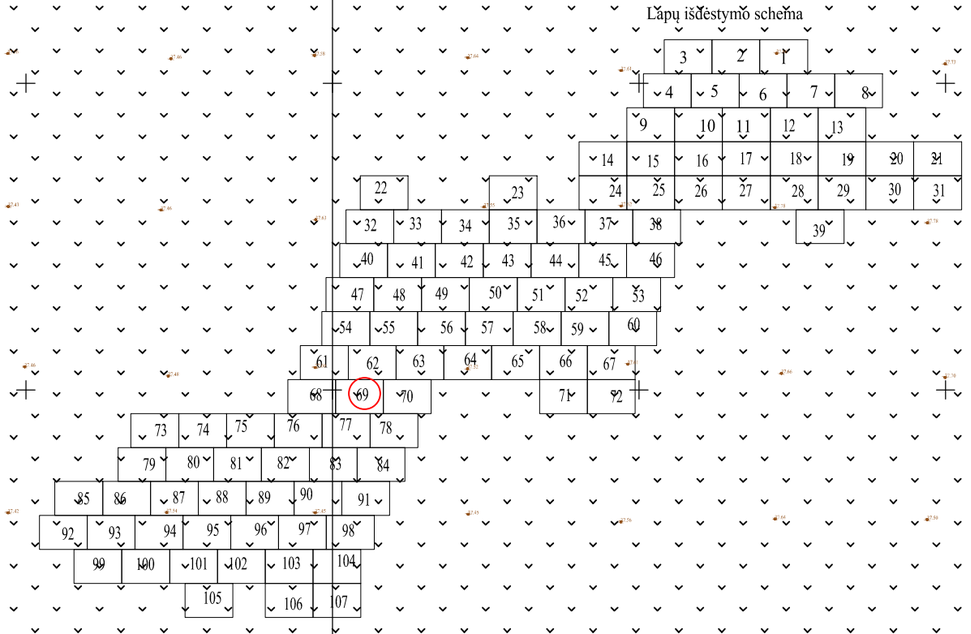

TIIIS-20250619-041377

Juodeikiai, Lenkimų sen., Skuodo r. sav.

TOPOGRAFINIS PLANAS M1:500

6227050
333450

26/65-0233
26/65-0253
26/65-0234
26/65-0254
26/65-0234
26/65-0254
26/65-0235
26/65-0255

Lapų išdėstymo schema

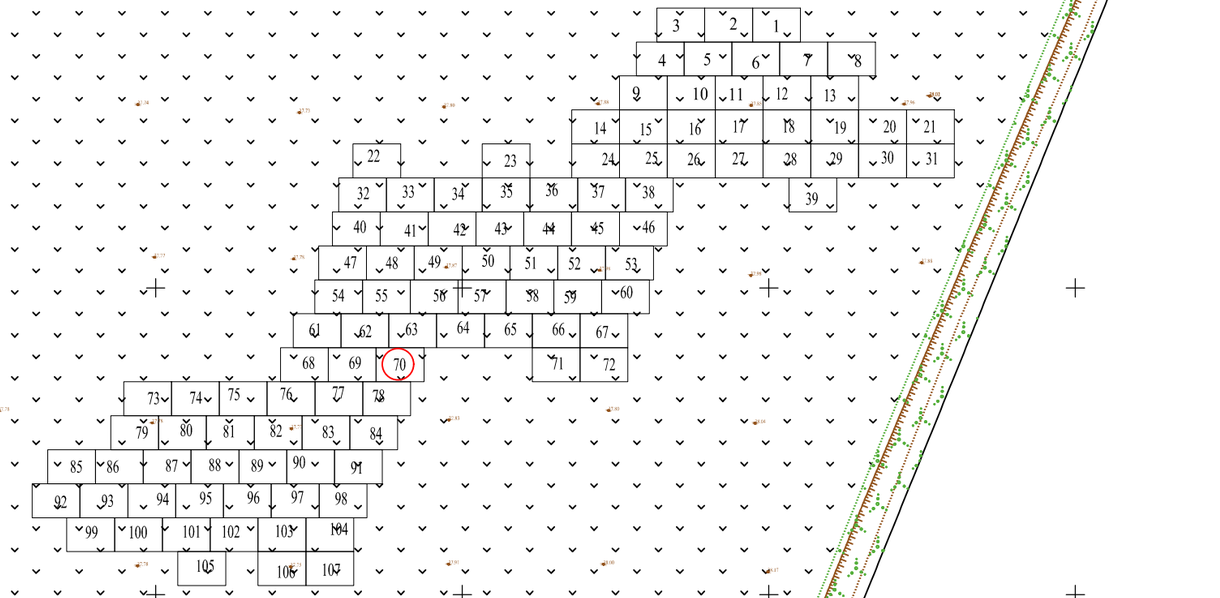

TIIS1-20250619-041377

Juodeikiai, Lenkimų sen., Skuodo r. sav.

TOPOGRAFINIS PLANAS M1:500

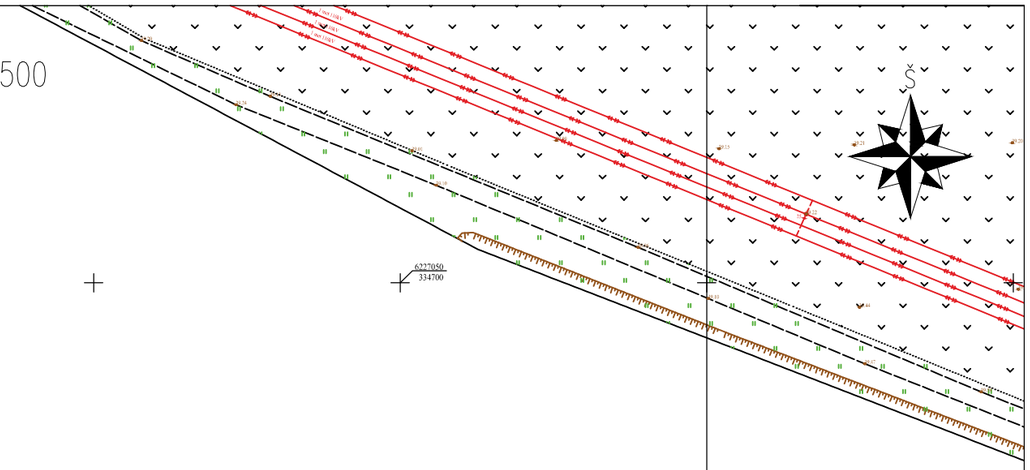

26/65-0238 | 26/65-0239
26/65-0258 | 26/65-0259

26/65-0239 | 26/65-0240
26/65-0259 | 26/65-0260

Lapų išdėstymo schema

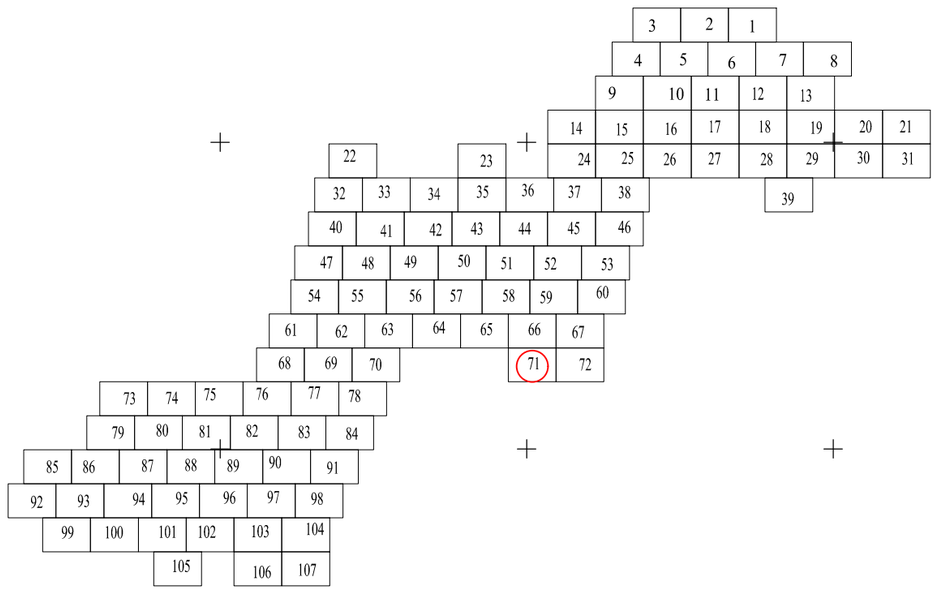

TIIIS1-20250619-041377

Juodeikiai, Lenkimų sen., Skuodo r. sav.

TOPOGRAFINIS PLANAS M1:500

Š

6227050
335150

26/65-0240
26/65-0260
27/65-0221
27/65-0241

Lapų išdėstymo schema

| | | |

TOPOGRAFINIS PLANAS M1:500

6276800
331350

Š

26/65-0245 26/65-0246
26/65-0265 26/65-0266

Lapų išdėstymo schema

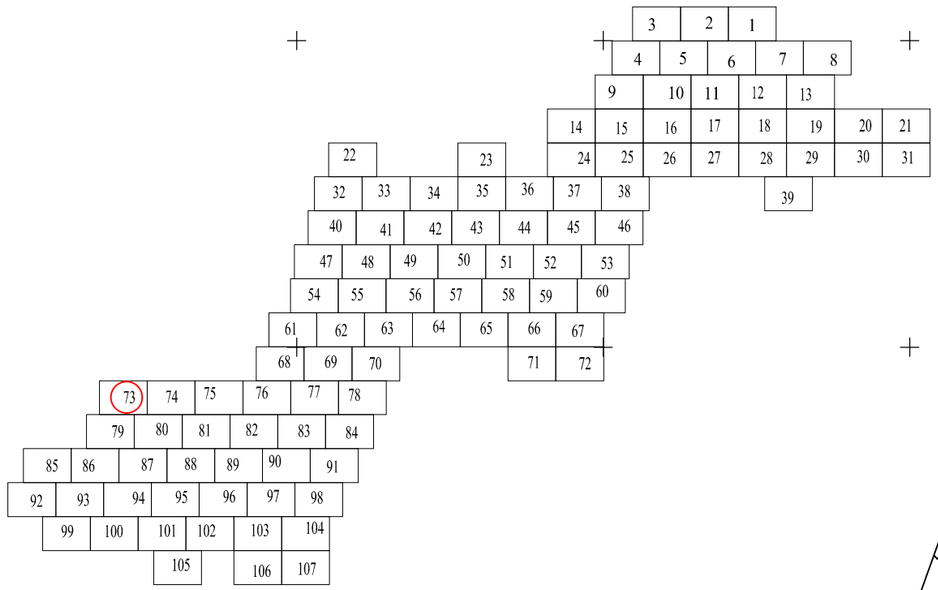

TIIIS-20230619-041377

Juodeikiai, Lenkimų sen., Skuodo r. sav.

TOPOGRAFINIS PLANAS M1:500

6226800
331800

Š

26/65-0246 26/65-0247 26/65-0248
26/65-0266 26/65-0267 26/65-0268

Lapų išdėstymo schema

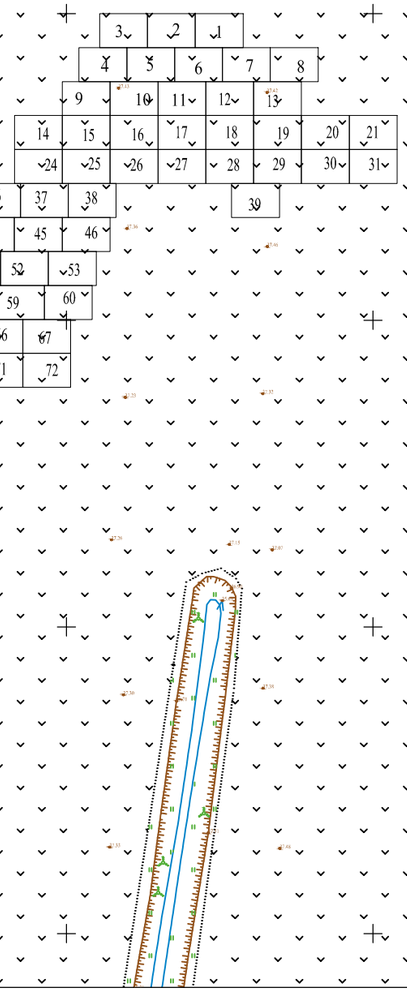

PIIIS1-20250819-041377

Juodeikiai, Lenkimų sen., Skuodo r. sav.

TOPOGRAFINIS PLANAS M1:500

6726800
332200

Š

26/65-0248
26/65-0268
26/65-0249
26/65-0269
26/65-0249
26/65-0269

Lapų išdėstymo schema

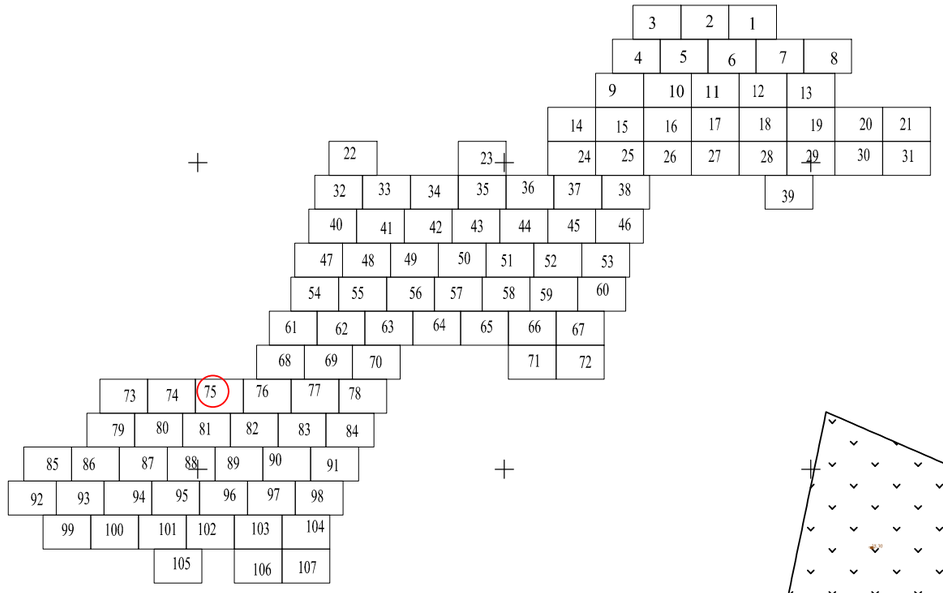

TNIS1-20250619-041377

Juodeikiai, Lenkimų sen., Skuodo r. sav.

TOPOGRAFINIS PLANAS M1:500

6220800-332600

26/65-0250
26/65-0270
26/65-0251
26/65-0271

Lapų išdėstymo schema

1 2 3
4 5 6 7 8
9 10 11 12 13
14 15 16 17 18 19 20 21
22 23 24 25 26 27 28 29 30 31
32 33 34 35 36 37 38 39
40 41 42 43 44 45 46
47 48 49 50 51 52 53
54 55 56 57 58 59 60
61 62 63 64 65 66 67
68 69 70 71 72
73 74 75 76 77 78
79 80 81 82 83 84
85 86 87 88 89 90 91
92 93 94 95 96 97 98
99 100 101 102 103 104
105 106 107

TIIS1-20250619-041377

Juodeikiai, Lenkimų sen., Skuodo r. sav.

TOPOGRAFINIS PLANAS M1:500

6276800
332950

S

26/65-0251
26/65-0271
26/65-0252
26/65-0272
26/65-0252
26/65-0272
26/65-0253
26/65-0273

Lapų išdėstymo schema

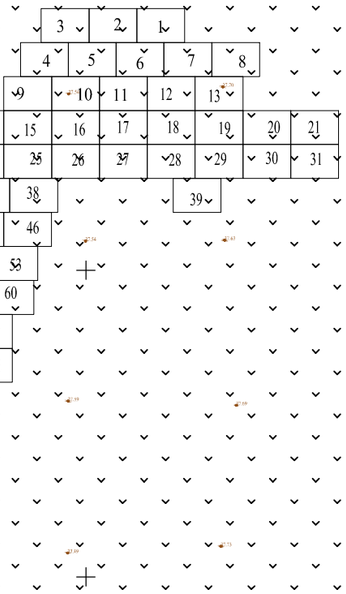

TMTP-20250619-041377

Juodeikiai, Lenkimų sen., Skuodo r. sav.

TOPOGRAFINIS PLANAS M1:500

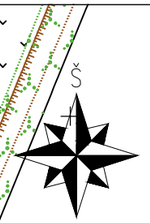

6276800
355330

26/65-0253
26/65-0254
26/65-0273
26/65-0274

Lapų išdėstymo schema

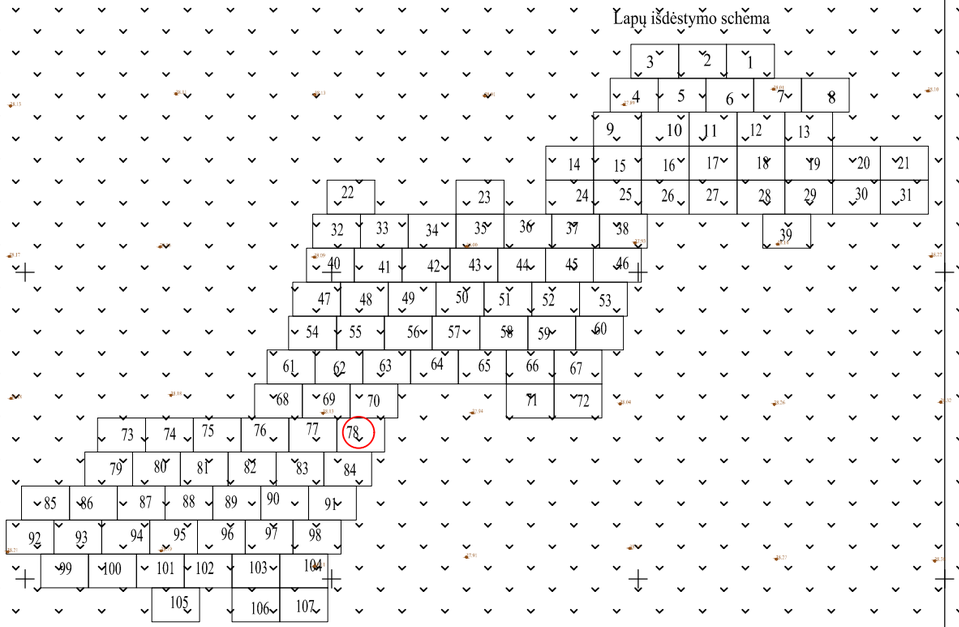

TIIIS1-20250619-041377

Juodeikiai, Lenkimų sen., Skuodo r. sav.

TOPOGRAFINIS PLANAS M1:500

Š

26/65-0264 26/65-0265
26/65-0284 26/65-0285

26/65-0265 26/65-0266
26/65-0285 26/65-0286

6226450
331300

Lapų išdėstymo schema

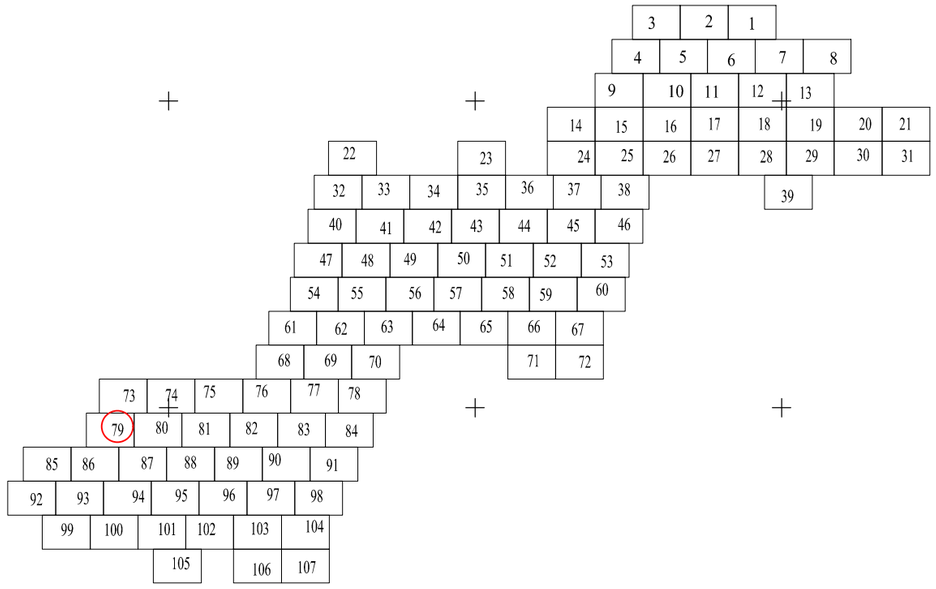

TIMS1-20250619-041377

Juodeikiai, Lenkimų sen., Skuodo r. sav.

TOPOGRAFINIS PLANAS M1:500

TMIS1-20250619-041377
Juodeikiai, Lemkimų sen., Skuodo r. sav.

TOPOGRAFINIS PLANAS M 1:500

26/65-0268

26/65-0288

26/65-0269

26/65-0289

6226450
332100

Lapų išdėstymo schema

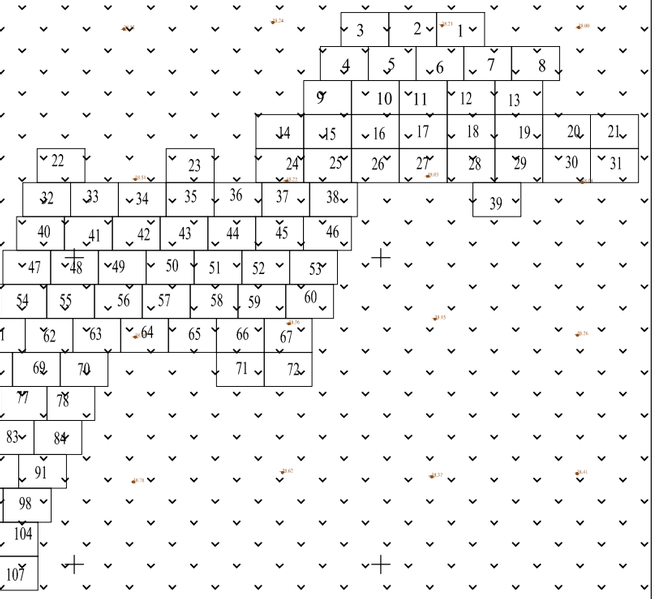

TIIS I-20250619-041377

Juodeikiai, Lenkimų sen., Skuodo r. sav.

TOPOGRAFINIS PLANAS M1:500

26/65-0269
26/65-0289
26/65-0270
26/65-0290
26/65-0271
26/65-0291

Lapų išdėstymo schema

6276450
332450

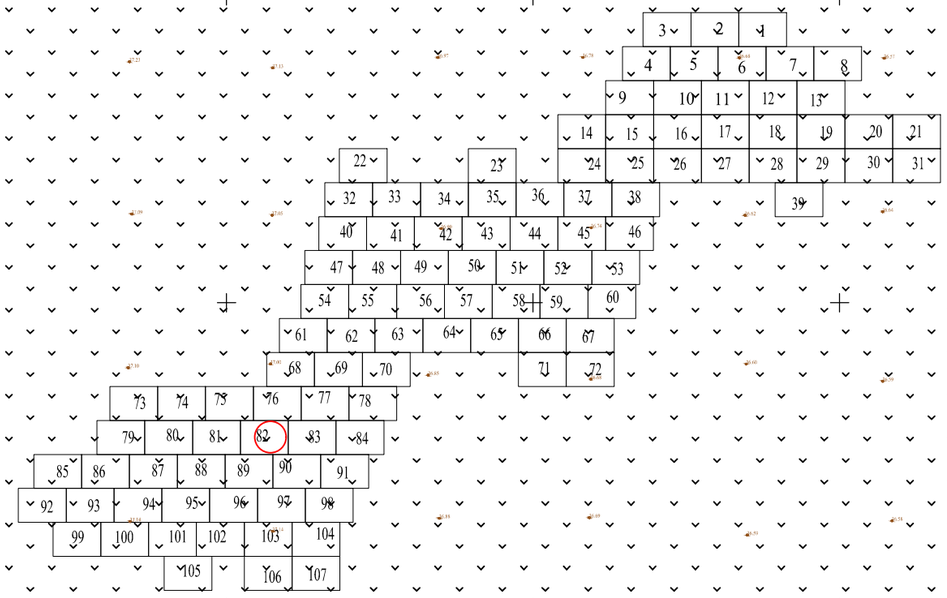

Š

TMIS1-20250619-041377

Juodeikiai, Lenkimų sen., Skuodo r. sav.

TIIS1-20250619-041377

Juodeikiai_Lemsimų sen_Skiuodo r. sav.

TOPOGRAFINIS PLANAS M1:500

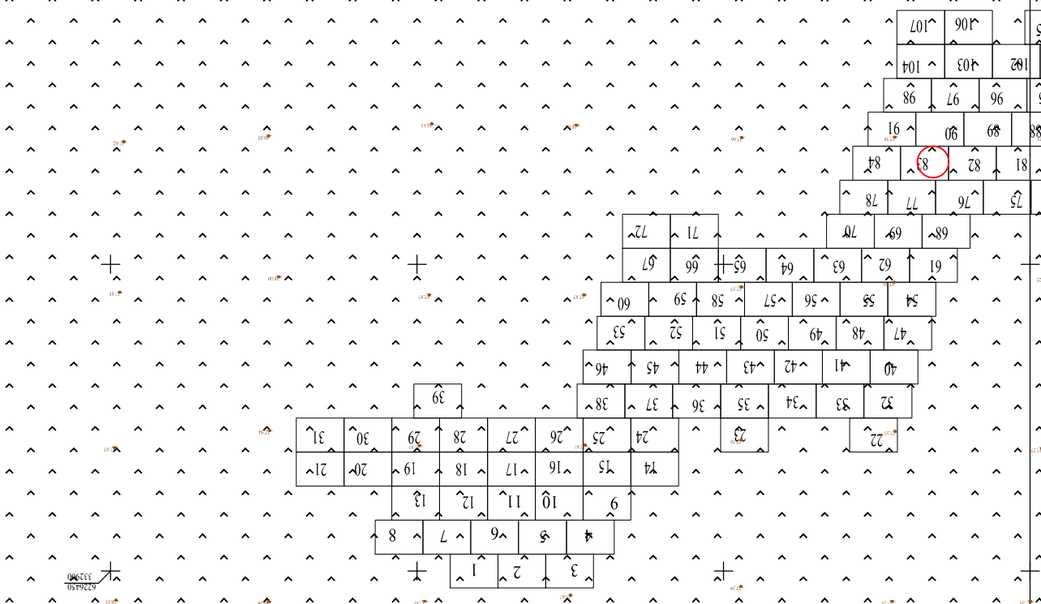

26652072

26652092

26652091

TOPOGRAFINIS PLANAS M1:500

26/65-0272 26/65-0273
26/65-0292 26/65-0293

26/65-0273 26/65-0274
26/65-0293 26/65-0294

Š

6226450
333300

Lapų išdėstymo schema

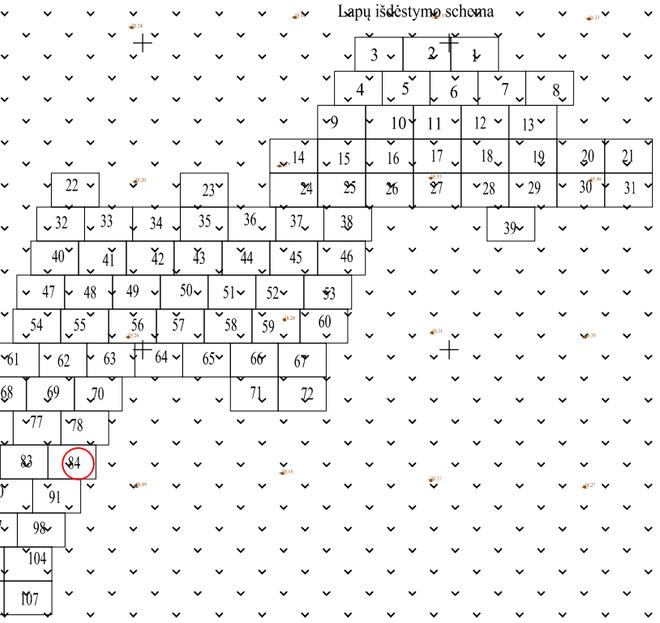

TIIIS1-20250619-041377

Juodeikiai, Lenkimų sen., Skuodo r. sav.

26/65-0282 | 26/65-0283
26/65-0302 | 26/65-0303

TOPOGRAFINIS PLANAS M1:500

26/65-0283 | 26/65-0284
26/65-0303 | 26/65-0304

Š

6226200
330800

Lapų išdėstymo schema

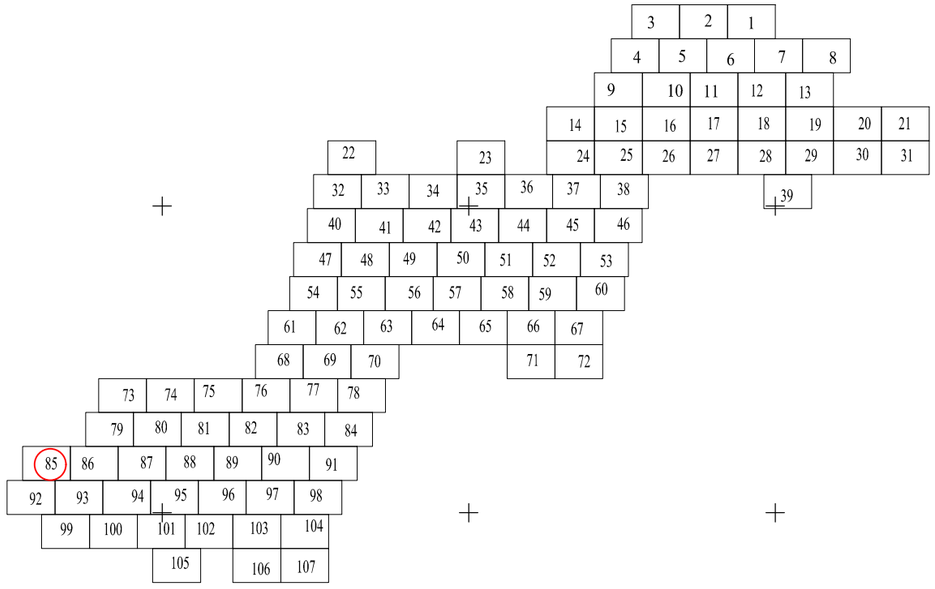

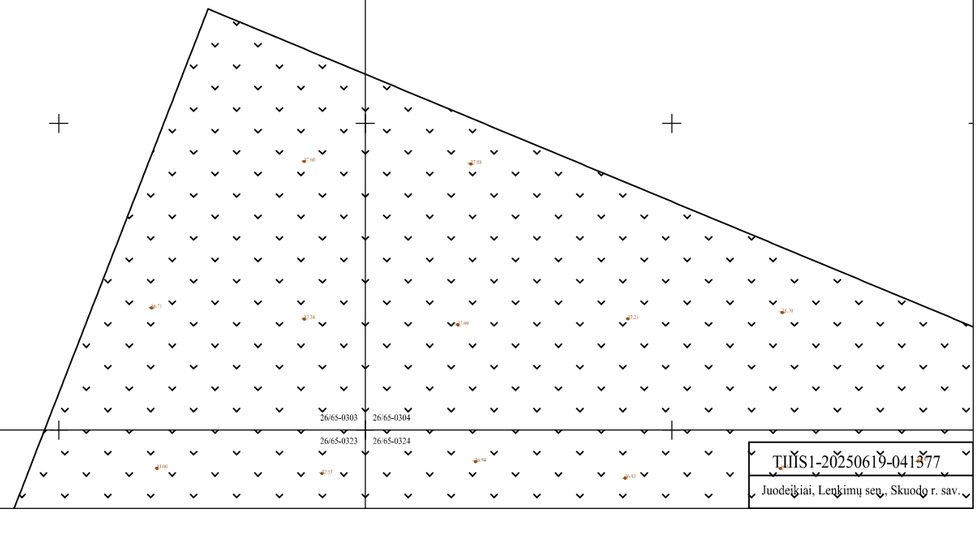

26/65-0302 | 26/65-0303
26/65-0322 | 26/65-0323

26/65-0303 | 26/65-0304
26/65-0323 | 26/65-0324

TIIS1-20250619-041377

Juodeikiai, Lenkimų sen., Skuodo r. sav.

TOPOGRAFINIS PLANAS M1:500

26/65-0284 26/65-0285
26/65-0304 26/65-0305

Š

6226200
331200

Lapų išdėstymo schema

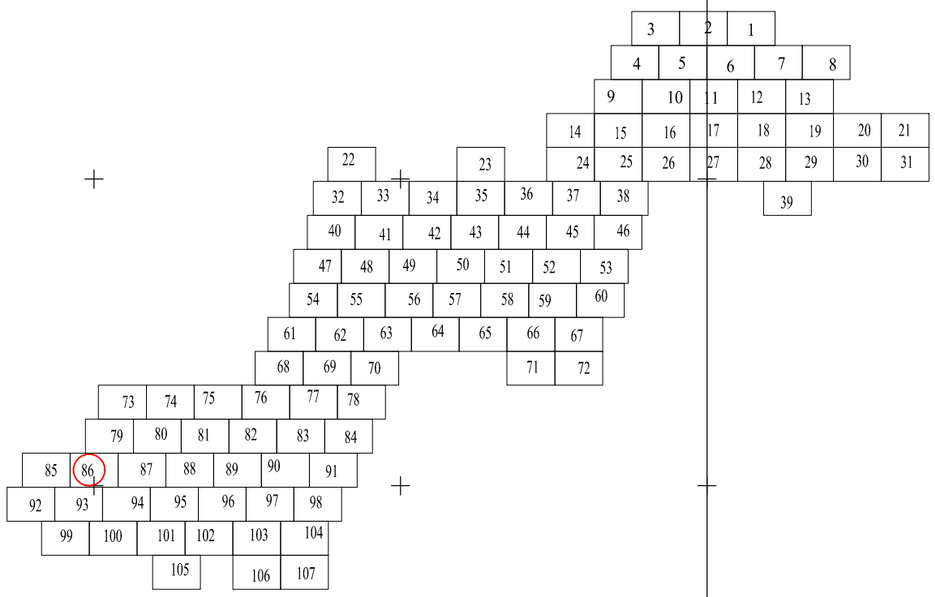

26/65-0304 26/65-0305
26/65-0324 26/65-0325

TIIIS1-20250619-041377

Įnodeikiai, Lenkimų sen., Skuodo r. sav.

TOPOGRAFINIS PLANAS M1:500

26/65-0285 26/65-0286 26/65-0287
26/65-0305 26/65-0306 26/65-0307
26/65-0325 26/65-0326 26/65-0327

Š

6226200
331600

Lapų išdėstymo schema

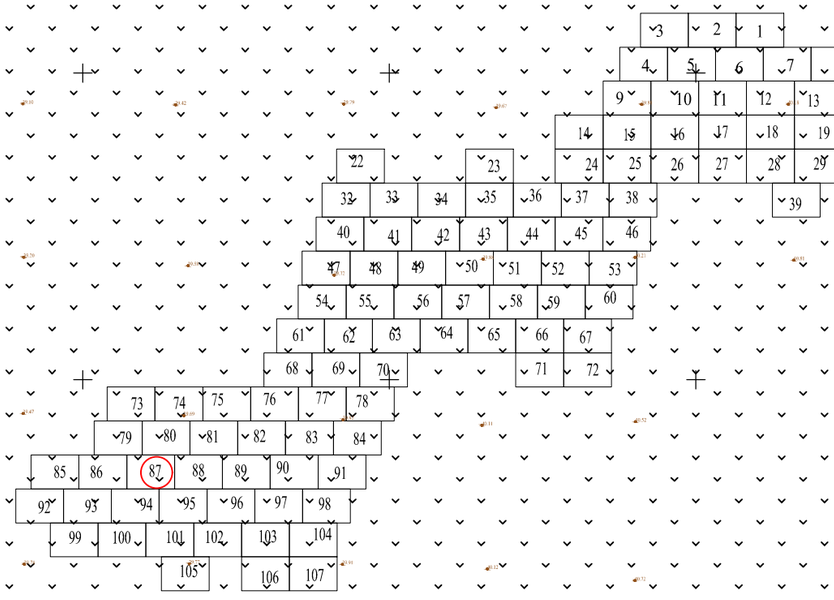

TIIS1-20250619-041377

Jugdeikiai, Lenkimų sen., Skuodo r. sav.

TOPOGRAFINIS PLANAS M1:500

Lapų išdėstymo schema



TĮIS1-20250619-041377

Juodeikiai, Lenkimų sen., Skuodo r. sav.

TOPOGRAFINIS PLANAS M1:500




TOPOGRAFINIS PLANAS M1:500
Š
26/65-0290
26/65-0291
26/65-0310
26/65-0311
26/65-0291
26/65-0292
26/65-0311
26/65-0312
6226200
332700
Lapų išdėstymo schema
1 2 3 4 5 6 7 8 9 10 11 12 13 14 15 16 17 18 19 20 21 22 23 24 25 26 27 28 29 30 31 32 33 34 35 36 37 38 39 40 41 42 43 44 45 46 47 48 49 50 51 52 53 54 55 56 57 58 59 60 61 62 63 64 65 66 67 68 69 70 71 72 73 74 75 76 77 78 79 80 81 82 83 84 85 86 87 88 89 90 91 92 93 94 95 96 97 98 99 100 101 102 103 104 105 106 107
26/65-0310
26/65-0311
26/65-0330
26/65-0331
26/65-0311
26/65-0312
26/65-0331
26/65-0332
TIIISI-20250619-041377
Juodeikiai, Lenkimų sen., Skuodo r. sav.


TOPOGRAFINIS PLANAS M1:500
26/65-0292
26/65-0293
26/65-0312
26/65-0313
26/65-0332
26/65-0333
Š
6226200
333150
Lapų išdėstymo schema
1 2 3 4 5 6 7 8 9 10 11 12 13 14 15 16 17 18 19 20 21 22 23 24 25 26 27 28 29 30 31 32 33 34 35 36 37 38 39 40 41 42 43 44 45 46 47 48 49 50 51 52 53 54 55 56 57 58 59 60 61 62 63 64 65 66 67 68 69 70 71 72 73 74 75 76 77 78 79 80 81 82 83 84 85 86 87 88 89 90 91 92 93 94 95 96 97 98 99 100 101 102 103 104 105 106 107
TIIIS1-20250619-041377
Juodeikiai, Lenkimų sen., Skuodo r. sav.

TOPOGRAFINIS PLANAS M1:500

Lapų išdėstymo schema

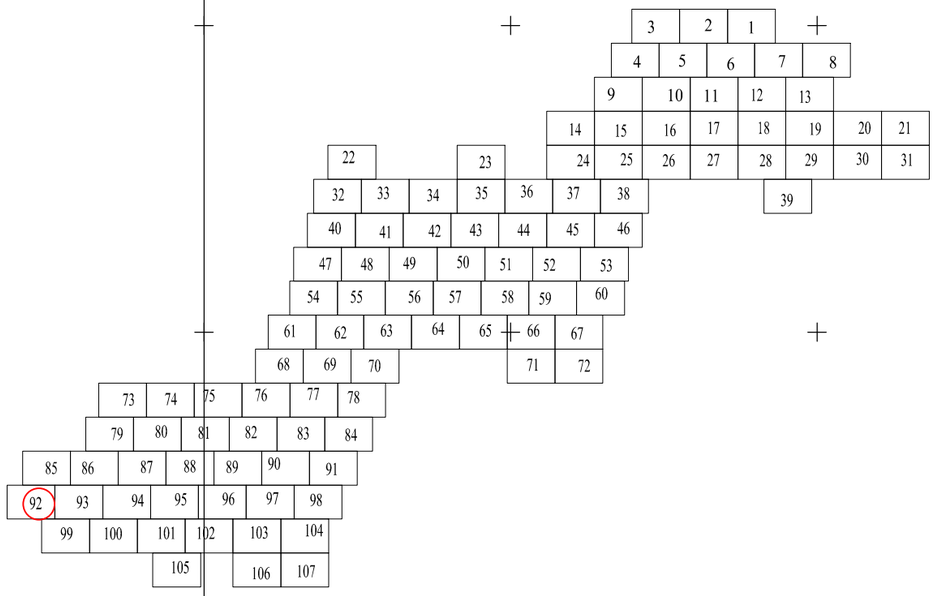

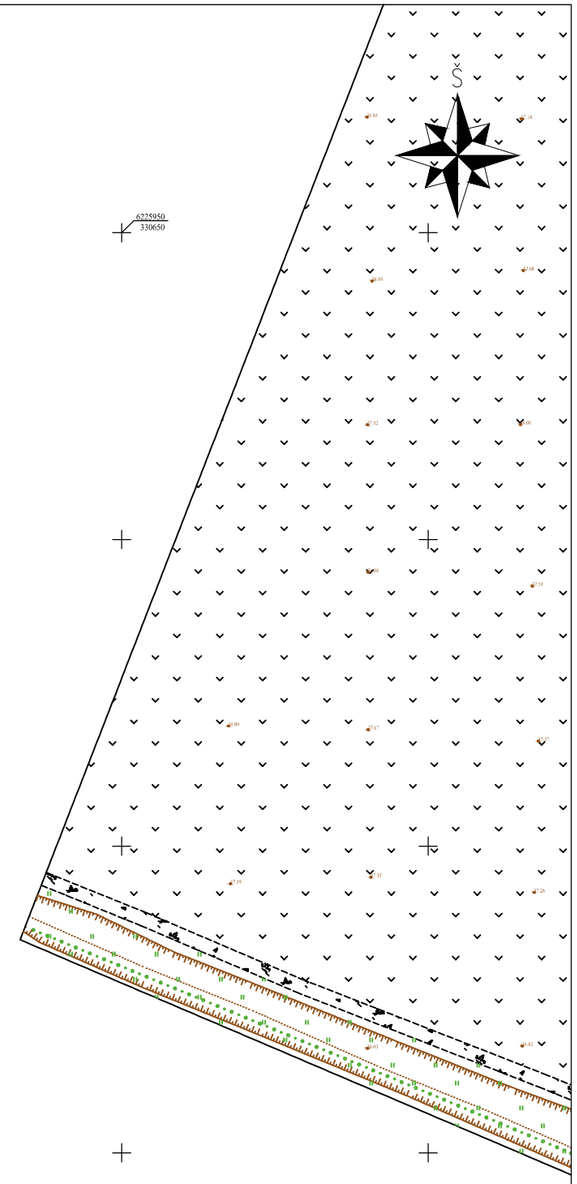

26/65-0322 26/65-0323
26/65-0342 26/65-0343

TIIIS1-20250619-041377

Juodeikiai, Lenkimų sen., Skuodo r. sav.

TOPOGRAFINIS PLANAS M1:500

Lapų išdėstymo schema

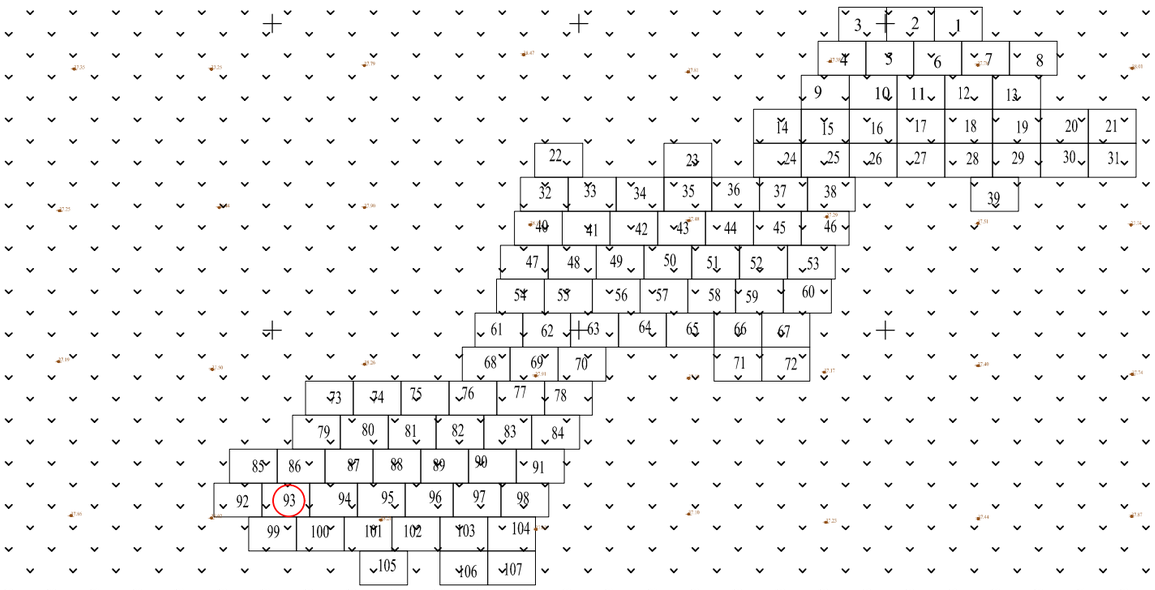

Š

6229950
380050

26/65-0323 26/65-0324 26/65-0324 26/65-0325

26/65-0343 26/65-0344 26/65-0344 26/65-0345

TIIIS1-20250619-041377

Juodeikiai, Lankimų sen., Skuodo r. sav.

TOPOGRAFINIS PLANAS M1:500

6225950
581450

Lapų išdėstymo schema



26/65-0325 26/65-0326
26/65-0345 26/65-0346

26/65-0326 26/6
26/65-0346 26/6

TIIIS1-20250619-041377

Juodeikiai, Lenkimų sen., Skuodo r. sav.

TOPOGRAFINÍS PLANAS M1:500

Lapų išdėstymo schema

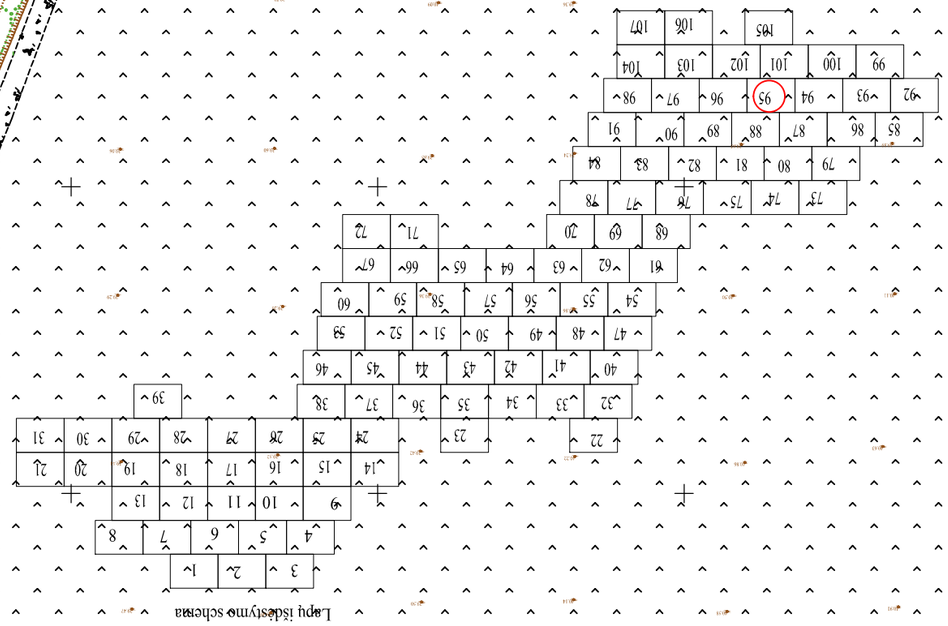

6279950
6318850

5-0047
26-65-0127
26-65-0128
26-65-0148

Modelius. Lemiavų sen., Skuodo r.sav.
TŪIS1-20250619-041377

TOPOGRAFINIS PLANAS M1:500

Š

6225950
332200

Lapų išdėstymo schema

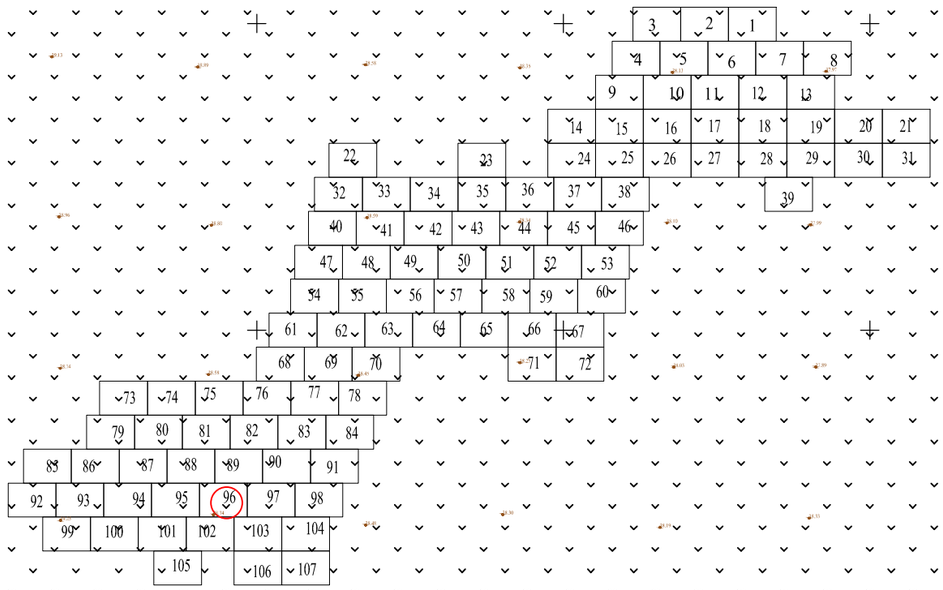

26/65-0328 26/65-0329 26/65-0329 26/65-0330

26/65-0348 26/65-0349 26/65-0349 26/65-0350

TIIS1-20250619-041377

Juodeikiai, Lenkimų sen., Skuodo r. sav.

TOPOGRAFINIS PLANAS M 1:500

Lapų išdėstymo schema

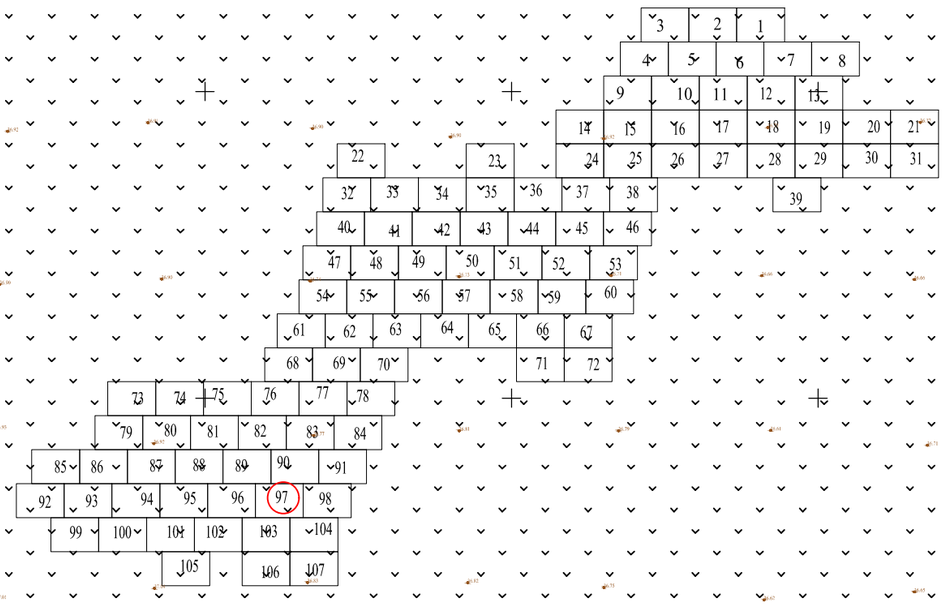

6225950
332600

26/65-0330
26/65-0331
26/65-0350
26/65-0351

TIIS1-20250619-041377

Juodeikiai, Leokimų sen., Skuodo r. sav.

TOPOGRAFINIS PLANAS M1:500

6229950
332950

Lapų išdėstymo schema

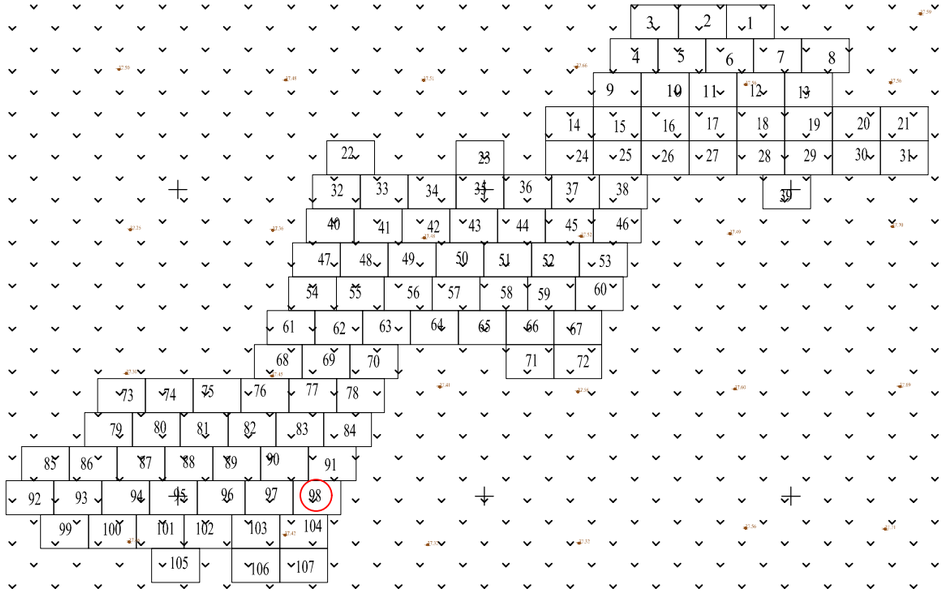

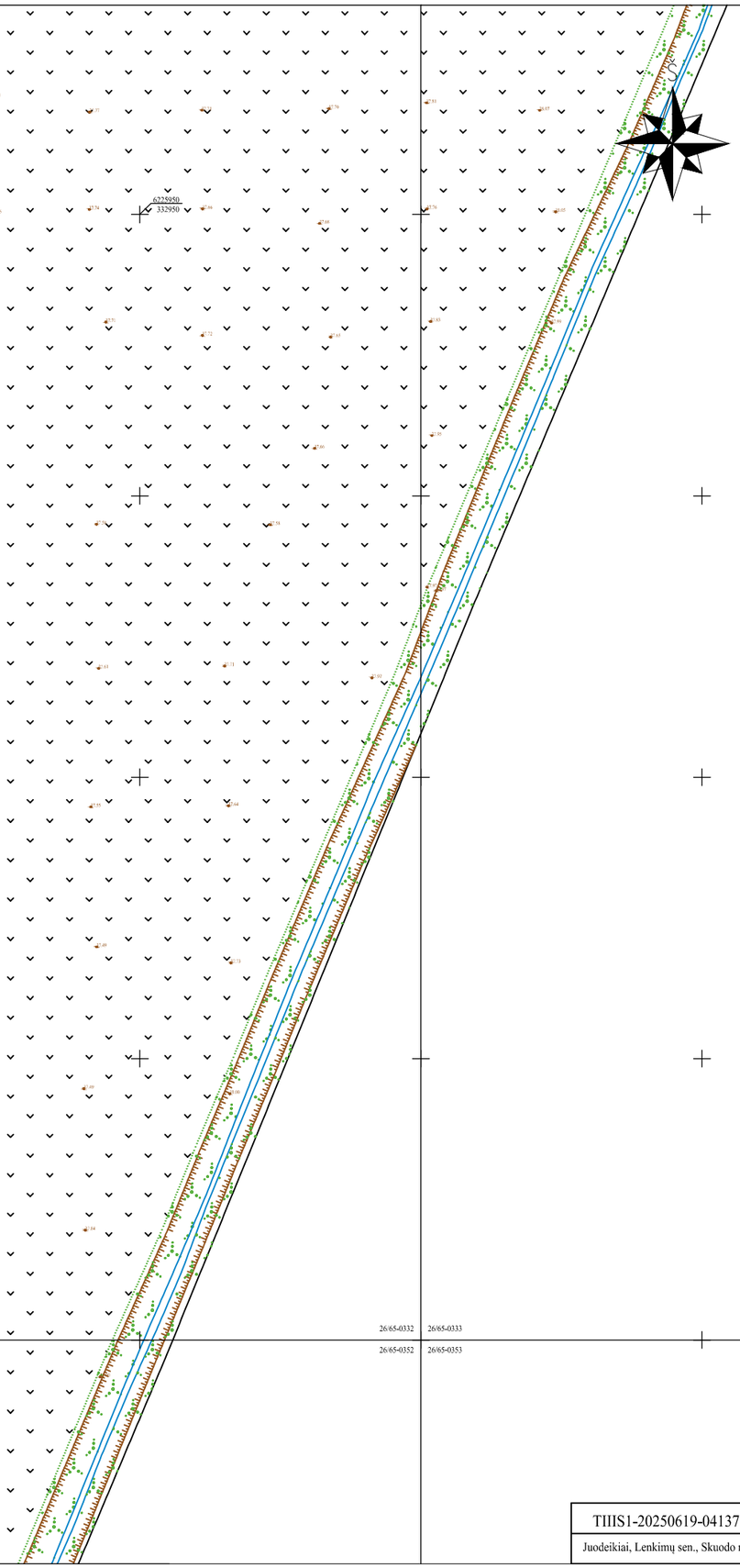

TIIIS1-20250619-041377

Juodeikiai, Lenkimų sen., Skuodo r. sav.

TOPOGRAFINIS PLANAS M1:500

6225650
330950

Lapų išdėstymo schema

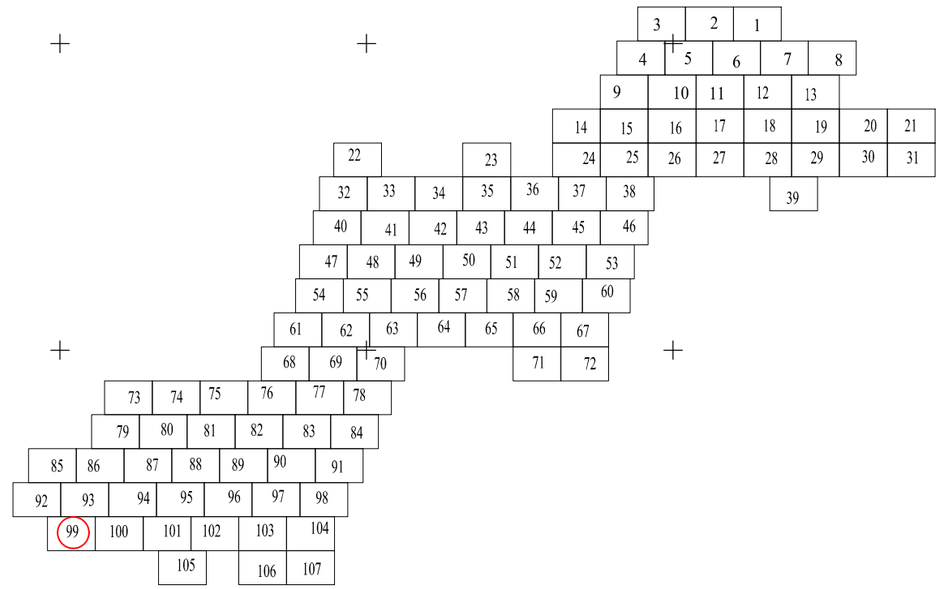

26/65-0343 26/65-0344 26/65-0344 26/65-0
26/65-0363 26/65-0364 26/65-0364 26/65-0

TIIIS1-20250619-041377

Juodeikiai, Lenkimų sen., Skuodo r. sav.

TOPOGRAFINIS PLANAS M1:500

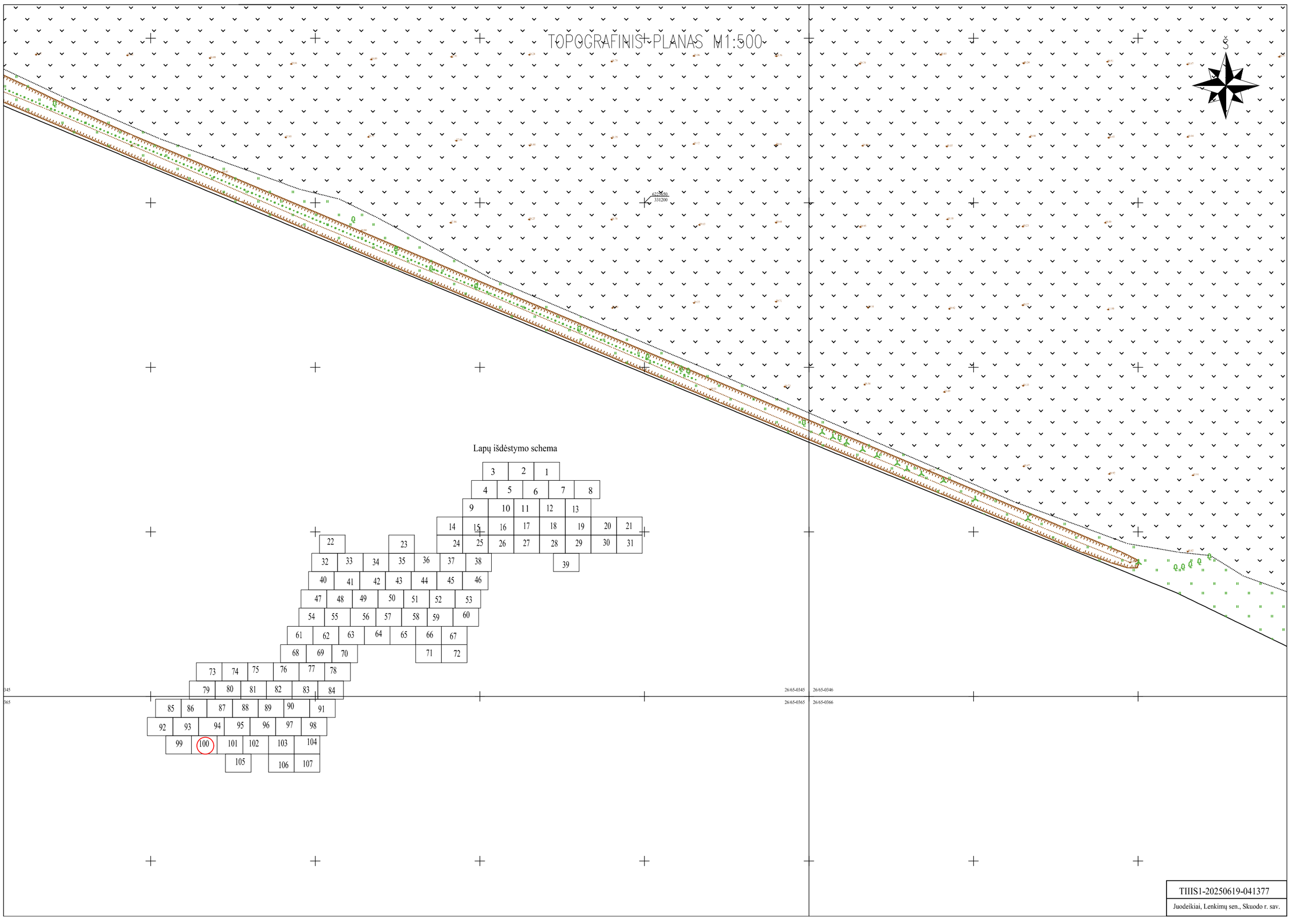

Lapų išdėstymo schema

| | | |

TOPOGRAFINIS PLANAS M1:500

Š

6265650
331600

Lapų išdėstymo schema

3 2 1
4 5 6 7 8
9 10 11 12 13
14 15 16 17 18 19 20 21
22 23 24 25 26 27 28 29 30 31
32 33 34 35 36 37 38 39
40 41 42 43 44 45 46
47 48 49 50 51 52 53
54 55 56 57 58 59 60
61 62 63 64 65 66 67
68 69 70 71 72
73 74 75 76 77 78
79 80 81 82 83 84
85 86 87 88 89 90 91
92 93 94 95 96 97 98
99 100 101 102 103 104
105 106 107

26/65-0346 26/65-0347 26/65-0347 26/65-0348
26/65-0366 26/65-0367 26/65-0367 26/65-0368

TIIS1-20250619-041377

Suodeikiai, Lenkimų sen., Skuodo r. sav.

TOPOGRAFINIS PLANAS M1:500

Š

625650
332100

Lapų išdėstymo schema

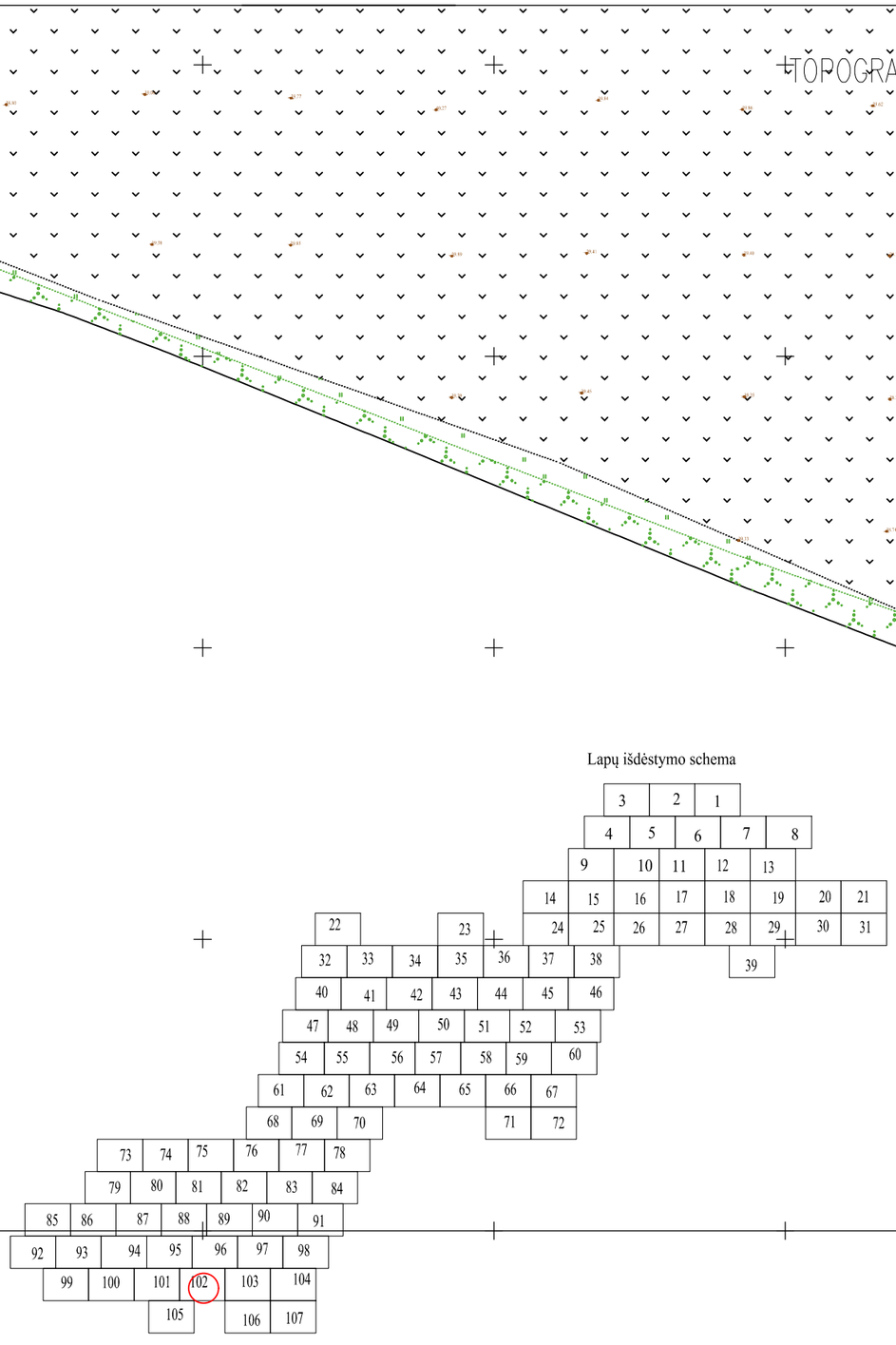

26/65-0348 26/65-0349

26/65-0368 26/65-0369

TIIIS1-20250619-041377

Juodeikiai, Lenkimų sen., Skuodo r. sav.

TOPOGRAFINIS PLANAS M1:500

Lapų išdėstymo schema

TIIISJ-20250619-041377

Juodeikiai, Lenkimų sen., Skuodo r. sav.

TOPOGRAFINIS PLANAS M1:500

Š

6225650
332850

Lapų išdėstymo schema

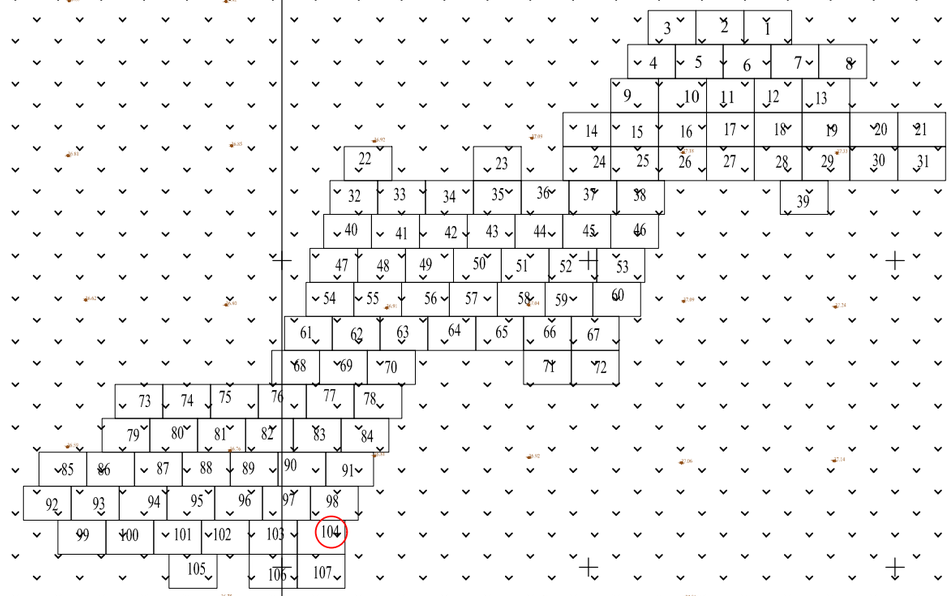

26/65-0351
26/65-0352
26/65-0371
26/65-0372

TIIIS1-20250619-041377

Juodeikiai, Lenkimų sen., Skuodo r. sav.

TOPOGRAFINIS PLANAS M1:500

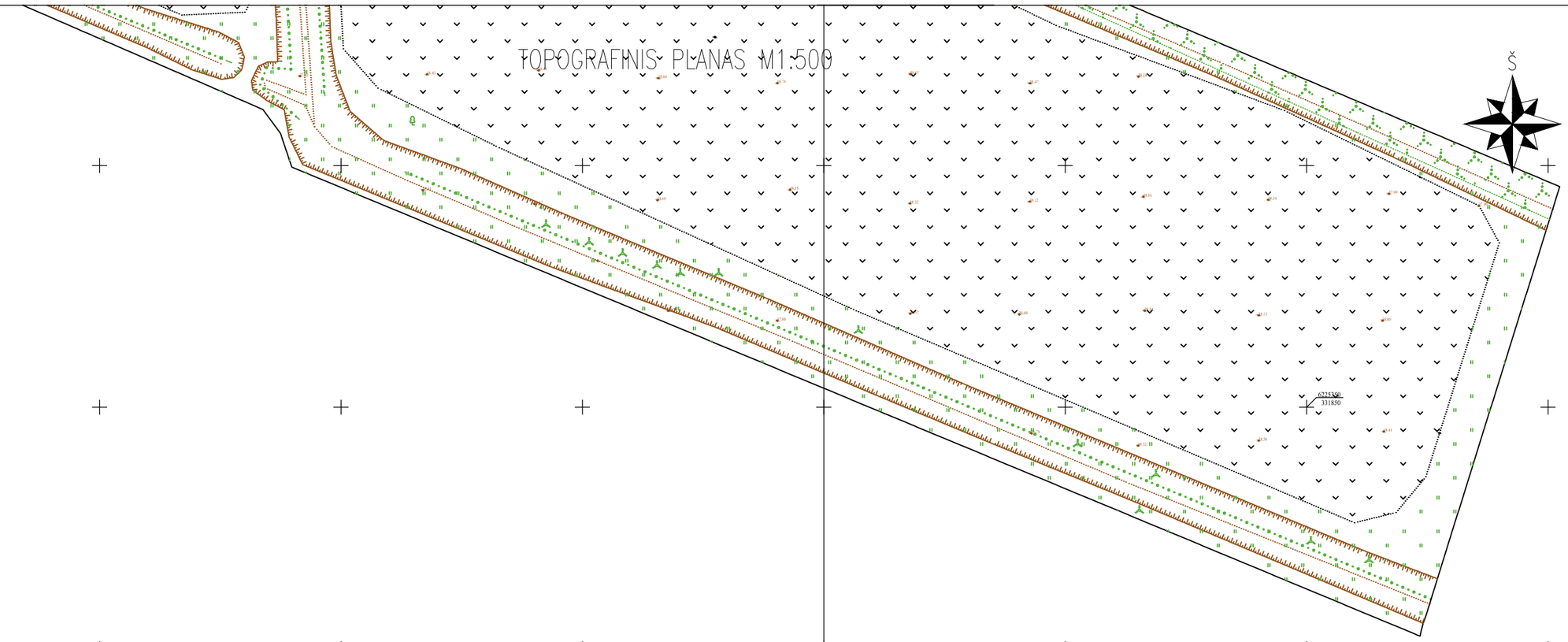

Lapų išdėstymo schema

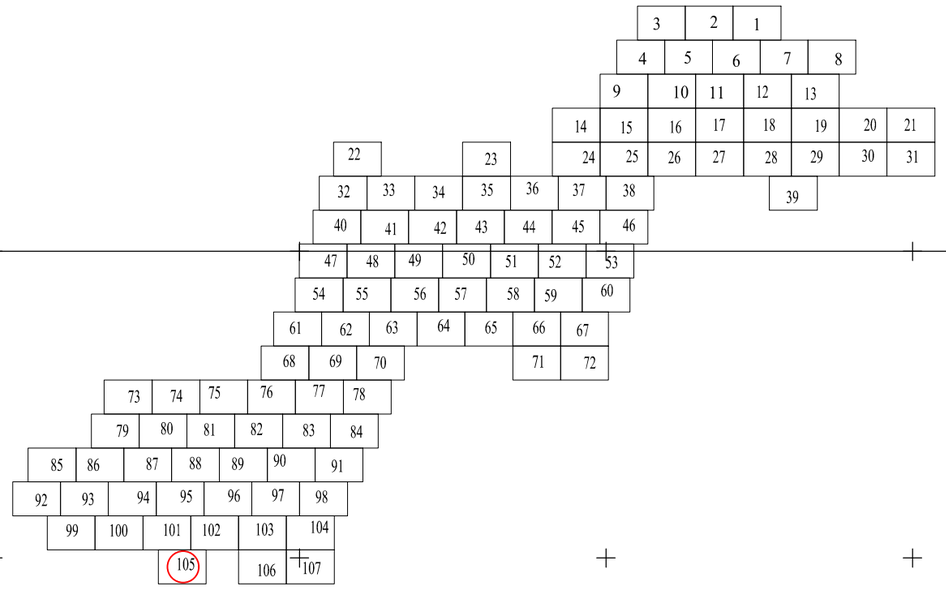

26/65-0367 26/65-0368
26/65-0387 26/65-0388

TIIIS1-20250619-041377

Juodeikiai, Lenkimų sen., Skuodo r. sav.

TOPOGRAFINIS PLANAS M1:590

6225400
332450

Lapų išdėstymo schema

					3	2	1												
				4	5	6	7	8											
			9	10	11	12	13												
		14	15	16	17	18	19	20	21										
	22		23		24	25	26	27	28	29	30	31							
	32	33	34	35	36	37	38			39									
	40	41	42	43	44	45	46												
	47	48	49	50	51	52	53												
	54	55	56	57	58	59	60												
	61	62	63	64	65	66	67												
	68	69	70			71	72												
	73	74	75	76	77	78													
	79	80	81	82	83	84													
	85	86	87	88	89	90	91												
	92	93	94	95	96	97	98												
	99	100	101	102	103	104													
			105		106	107													

26/65-0369 26/65-0370 26/65-0370 26/65-0371
26/65-0389 26/65-0390 26/65-0390 26/65-0391

TIIIS1-20250619-041377

Juodeikiai, Lenkimų sen., Skuodo r. sav.

TOPOGRAFINIS PLANAS M 1:500

Š

6225400
332900

Lapų išdėstymo schema

| | | |

TIIIS paslaugos

"Topografinių ir inžinerinių tinklų planų erdvinių duomenų teikimas derinti ir tvarkyti" ataskaita

Sugeneruota: 2025-07-03 08:10

Paslaugos gavėjo informacija

Vardas ir pavardė:	
GKP:	1GKV-1258

Paslaugos užsakymo informacija

Numeris:	TIIIS1-20250619-041377
Paslaugos nuoroda:	https://tiiis.planuojustatau.lt/portal/orders/TIIIS1-20250619-041377
Pavadinimas:	Juodeikiai, Lenkimų sen., Skuodo r. sav.
Adresas:	Juodeikiai, Lenkimų sen., Skuodo r. sav.
Prašymo teritorija:	812.44 ha
Pateikto plano tipas:	Topografinis planas – pilnas turinys
Rezervuoti šulinių numeriai:	Ne
Paslaugos gavėjo komentaras:	
Paslaugos gavėjo įkeltas dokumentas:	1dalis-s0620.pdf, 2dalis-s0620.pdf, 3dalis-s0620.pdf, 4dalis-s0620.pdf, 5dalis-s0620.pdf, 6dalis-s0620.pdf, 7dalis-s0620.pdf, 8dalis-s0620.pdf,
Paslaugos būsena:	Prašymas ir erdviniai duomenys priimti

Pateiktą planą ir plano ED suderino

EDT organizacija:	Skuodo rajono savivaldybės administracija (304)
Priimtas sprendimas:	Erdviniai duomenys priimti
Administracinį sprendimą priėmusio asmens vardas ir pavardė:	
Pateiktas tikrinti EDR:	TIIIS1-20250619-041377.dwg
Pridėti dokumentai:	1dalis-s0620.pdf, 2dalis-s0620.pdf, 3dalis-s0620.pdf, 4dalis-s0620.pdf, 5da

Veiksmų ir organizacijos priimtų sprendimų išklotinė

2025-06-20 11:23:48	Gauta užduotis "Priimti ED (TOPO)"
2025-07-03 08:05:01	Erdviniai duomenys priimti

Pateiktą planą ir plano ED suderino

EDT organizacija:	Kretingos rajono savivaldybės administracija (288)
EDT grupė:	Kretingos r. sav. Architektūros ir teritorijų planavimo skyrius (290)
Priimtas sprendimas:	Erdviniai duomenys priimti

Administracinį sprendimą priėmusio asmens vardas ir pavardė:	
Pateiktas tikrinti EDR:	TIIIS1-20250619-041377.dwg
Pridėti dokumentai:	1dalis-s0620.pdf, 2dalis-s0620.pdf, 3dalis-s0620.pdf, 4dalis-s0620.pdf, 5da

Veiksmų ir organizacijos priimtų sprendimų išklotinė

2025-06-20 11:23:48	Gauta užduotis "Priimti ED (TOPO)"
2025-07-01 15:08:21	Erdviniai duomenys priimti

ED pateikti susipažinti

Organizacija:	AB „Energijos skirstymo operatorius“ ESO (80)
Organizacijos grupė:	AB „Energijos skirstymo operatorius“. Elektros duomenys (81)
Gautas EDR:	TIIIS1-20250619-041377.dwg

ED pateikti susipažinti

Organizacija:	AB „Energijos skirstymo operatorius“ ESO (80)
Organizacijos grupė:	AB „Energijos skirstymo operatorius“. Klaipėdos regionas, dujotiekio
Gautas EDR:	TIIIS1-20250619-041377.dwg

ED pateikti susipažinti

Organizacija:	AB „Litgrid" (394)
Gautas EDR:	TIIIS1-20250619-041377.dwg

ED pateikti susipažinti

Organizacija:	AB „ORLEN Lietuva“ (164)
Gautas EDR:	TIIIS1-20250619-041377.dwg

ED pateikti susipažinti

Organizacija:	Skuodo rajono savivaldybės administracija (304)
Organizacijos grupė:	Skuodo r. sav. Žemės ūkio skyrius (306)
Gautas EDR:	TIIIS1-20250619-041377.dwg

ED pateikti susipažinti

Organizacija:	Kretingos rajono savivaldybės administracija (288)
Organizacijos grupė:	Kretingos r. sav. Žemės ūkio skyrius (291)
Gautas EDR:	TIIIS1-20250619-041377.dwg

ED pateikti susipažinti

Organizacija:	Telia Lietuva, AB (86)
Organizacijos grupė:	Telia Lietuva, AB. Klaipėdos regionas, ryšių tinklo duomenys (420)
Gautas EDR:	TIIIS1-20250619-041377.dwg

TIIIS pagrindinio tvarkytojo (GIS-Centro) veiksmų išklotinė

2025-06-20 10:40:27	Gauta užduotis „Priimti sprendimą dėl teritorijos dydžio“
2025-06-20 11:23:36	Leidimas suteiktas
EDR failas:	TIIIS1-20250619-041377.dwg